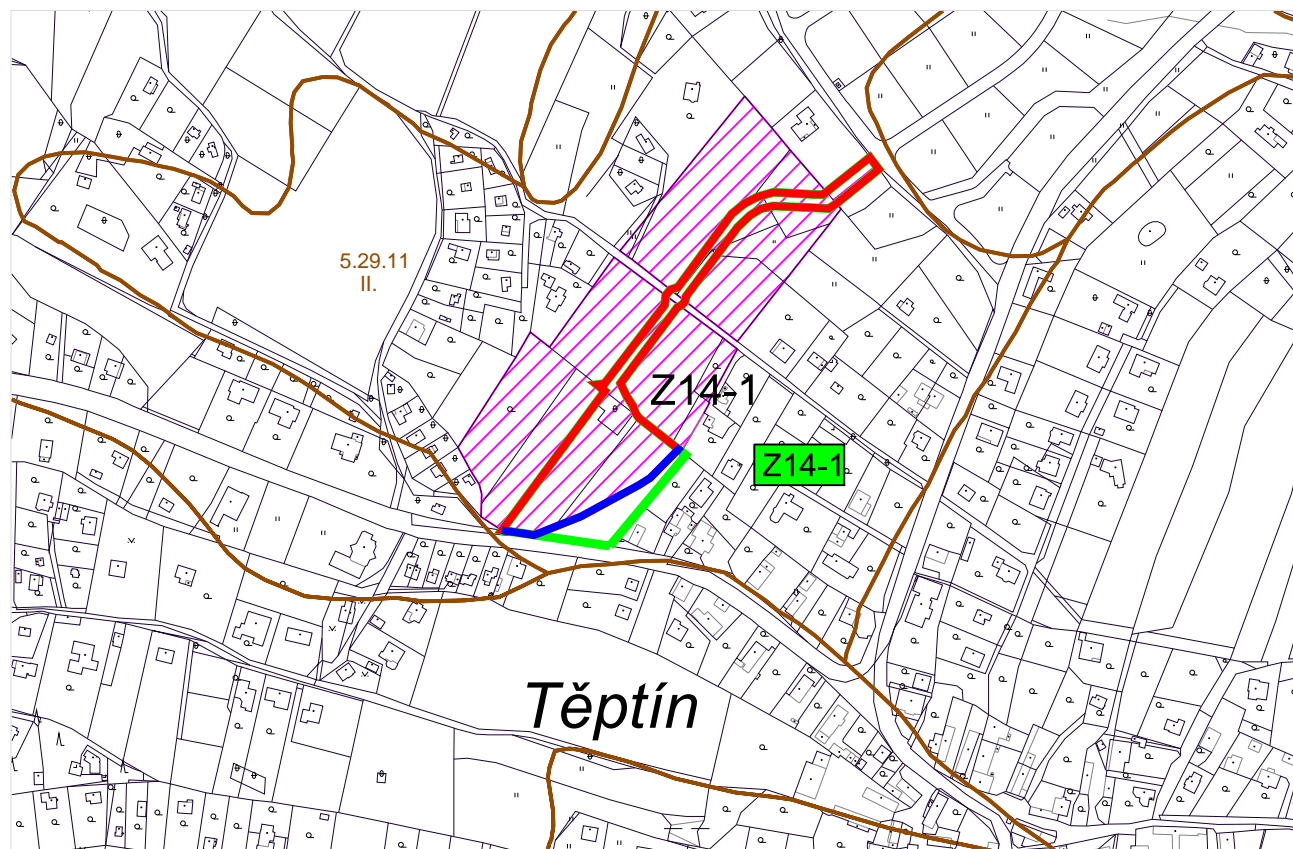


# VÝKRES PŘEDPOKLÁDANÝCH ZÁBORŮ PŮDNÍHO FONDU 1 : 5 000

# ZMĚNA Č. 14 ÚZEMNÍHO PLÁNU OBCE KAMENICE



ZÁZNAM O ÚČINNOSTI	
Označení správního orgánu, který změnu územního plánu vydal:	Zastupitelstvo obce Kamenice, dne 20. 3. 2024 pod č. usn. 12/10/ZOK/2024
<b>Datum nabytí účinnosti změny územního plánu:</b>	<b>26. 4. 2024</b>
Jméno a příjmení, funkce a podpis oprávněné úřední osoby pořizovatele:	
Ing. Pavel Čermák, starosta obce Kamenice	Ing. arch. Radek Boček, osoba zajišťující splnění kvalifikačních požadavků dle ust. § 24 stavebního zákona
Podpis a otisk úředního razítka:	Podpis a otisk úředního razítka:

## LEGENDA


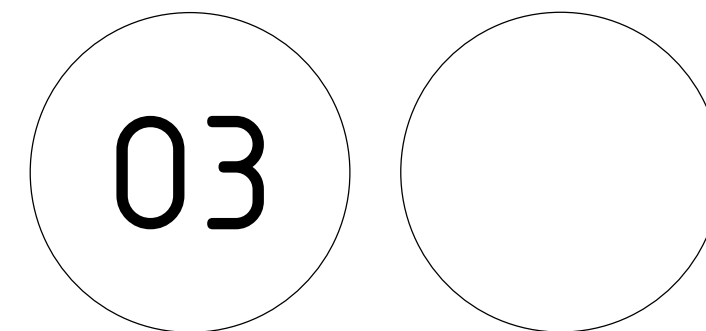
- zastavěné území vymezené ke dni 1. 7. 2021
- parcelní hranice
- vymezení řešeného území změny č. 14
- hranice BPEJ, kód a třída ochrany BPEJ
- hranice a označení lokalit záboru ve změně č. 14
- záборы již vyhodnocené v předchozím ÚP

## SEZNAM ŘEŠENÝCH LOKALIT ZMĚNOU Č. 14

### Lokalita Z14-1

k.ú. Těptín

Změna části plochy pozemku p.č. 285/40 určeného jako plocha DPP 1 - plochy pro dopravu a veřejné prostranství na BC 2 - plocha bytová čistá (plocha přestavby P6). Součástí změny je i kompletní vymezení plochy DPP 2 - plochy pro dopravu a veřejné prostranství vedoucí přes zastavitelnou plochu T4 a T5.



PARÉ	ZMĚNA Č. 14 ÚZEMNÍHO PLÁNU OBCE KAMENICE
VÝKRES PŘEDPOKL. ZÁBORŮ PŮDNÍHO FONDU	
Pořizovatel	Obecní úřad Kamenice, Ing. arch. Radek Boček
Schvalující orgán	Zastupitelstvo obce Kamenice
Zpracovatel	Atelier M.A.A.T., s. r. o., IČ: 281 45 968
Zodpov. projektant	Ing. arch. Martin Jirovský, Ph.D., MBA, DiS., ČKA 03 311
Datum: duben 2024	Fáze: Finální podoba
	M 1 : 5 000