

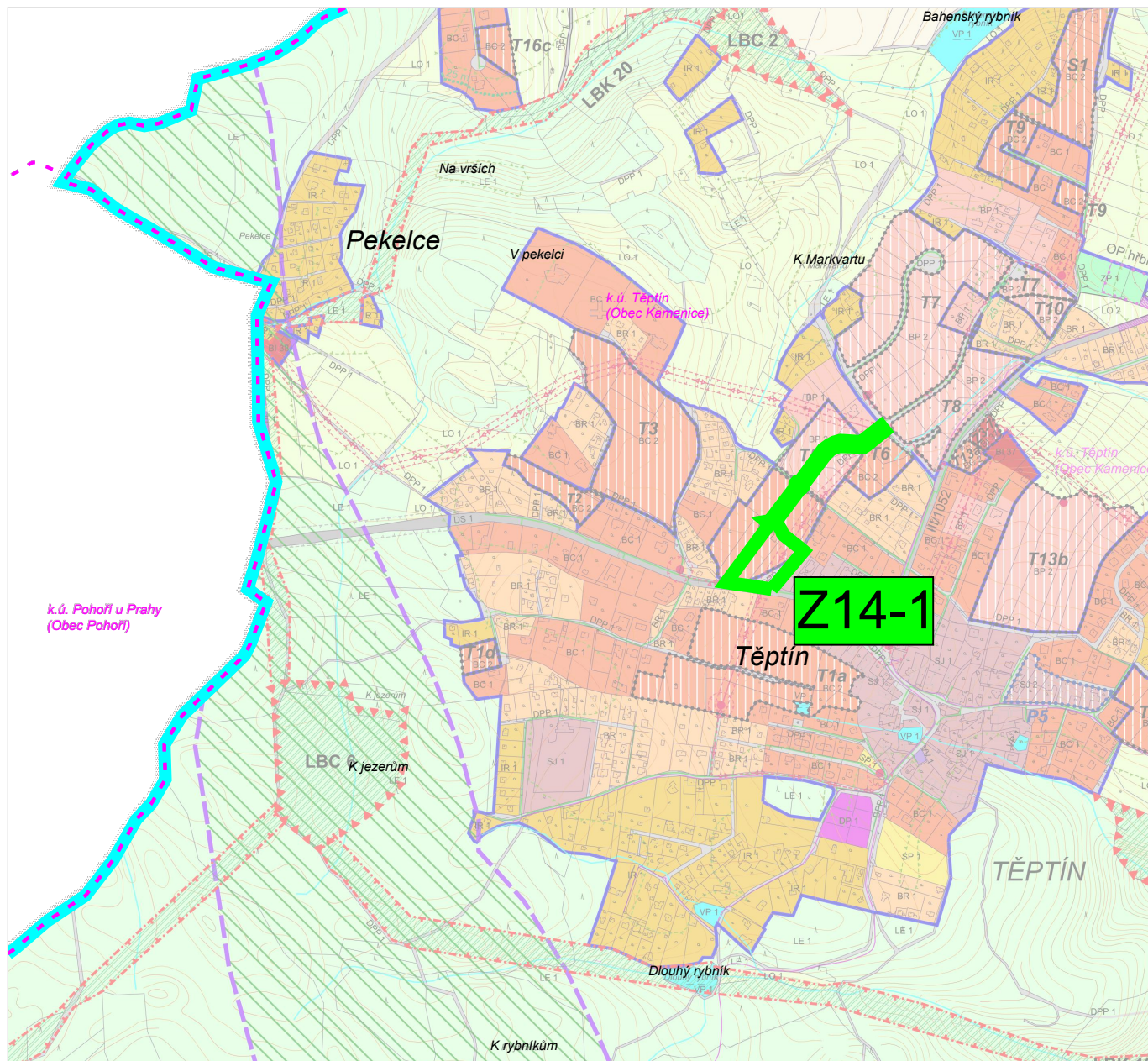
VÝKRES ŠIRŠÍCH VZTAHŮ

1 : 10 000




ZMĚNA Č. 14

ÚZEMNÍHO PLÁNU

OBCE KAMENICE



LEGENDA

-  hranice správního území obce Kamenice
-  hranice katastrálního území
-  vymezení řešeného území změny č. 14

SEZNAM ŘEŠENÝCH LOKALIT

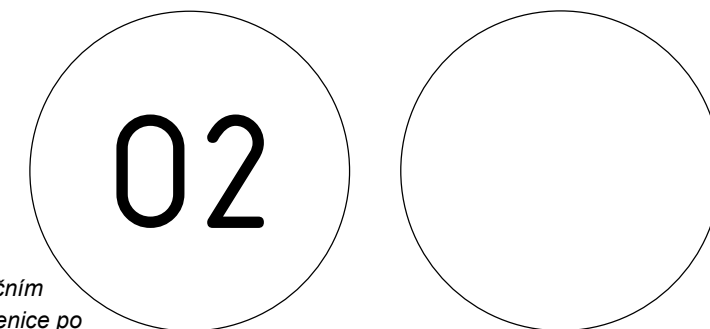
ZMĚNOU Č. 14

Lokalita Z14-1

k.ú. Těptín

Změna části plochy pozemku p.č. 285/40 určeného jako plocha DPP 1 - plochy pro dopravu a veřejné prostranství na BC 2 - plocha bytová čistá (plocha přestavby P6). Součástí změny je i kompletní vymezení plochy DPP 2 - plochy pro dopravu a veřejné prostranství vedoucí přes zastavitelnou plochu T4 a T5.

ZÁZNAM O ÚČINNOSTI	
Označení správního orgánu, který změnu územního plánu vydal:	Zastupitelstvo obce Kamenice, dne 20. 3. 2024 pod č. usn. 12/10/ZOK/2024
Datum nabytí účinnosti změny územního plánu:	26. 4. 2024
Jméno a příjmení, funkce a podpis oprávněné úřední osoby pořizovatele:	
Ing. Pavel Čermák, starosta obce Kamenice	Ing. arch. Radek Boček, osoba zajišťující splnění kvalifikačních požadavků dle ust. § 24 stavebního zákona
Podpis a otisk úředního razítka:	Podpis a otisk úředního razítka:



Pozn.: Výkres je podložen koordinačním výkresem Úplného znění ÚPO Kamenice po změně č. 6 a 10 z roku 2023.

PARÉ	ZMĚNA Č. 14 ÚZEMNÍHO PLÁNU OBCE KAMENICE
VÝKRES ŠIRŠÍCH VZTAHŮ	
Pořizovatel	Obecní úřad Kamenice, Ing. arch. Radek Boček
Schvalující orgán	Zastupitelstvo obce Kamenice
Zpracovatel	Atelier M.A.A.T., s. r. o., IČ: 281 45 968
Zodpov. projektant	Ing. arch. Martin Jirovský, Ph.D., MBA, DiS., ČKA 03 311
Datum: duben 2024	Fáze: Finální podoba
	M 1 : 10 000

