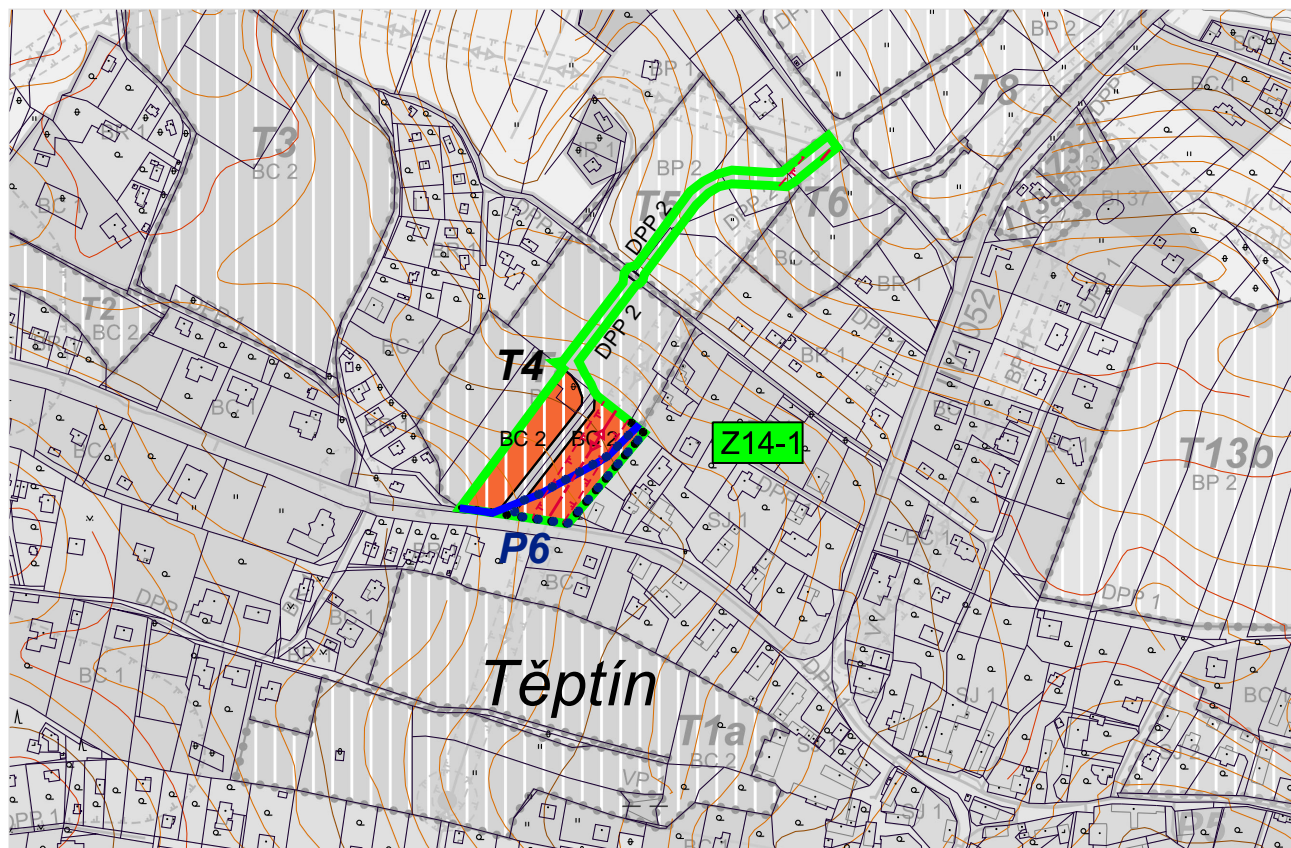


KOORDINAČNÍ VÝKRES 1 : 5 000

ZMĚNA Č. 14 ÚZEMNÍHO PLÁNU OBCE KAMENICE



Plochy s rozdílným způsobem využití

stav	návrh	
		ČISTĚ OBYTNÉ ÚZEMÍ
		PLOCHY PRO DOPRAVU A VEŘEJNÁ PROSTRANSTVÍ

LEGENDA

	zastavěné území vymezené ke dni 1. 7. 2021
	parcelní hranice
	vrstevnice
	vymezení řešeného území změny č. 14
	zastavitelné plochy, označení plochy
	plochy přestavby, označení plochy

SEZNAM ŘEŠENÝCH LOKALIT ZMĚNOU Č. 14

Lokalita Z14-1
k.ú. Těptín
Změna části plochy pozemku p.č. 285/40 určeného jako plocha DPP 1 - plochy pro dopravu a veřejné prostranství na BC 2 - plocha bytová čistá (plocha přestavby P6). Součástí změny je i kompletní vymezení plochy DPP 2 - plochy pro dopravu a veřejné prostranství vedoucí přes zastavitelnou plochu T4 a T5.

Limity využití území



OCHRANNÉ PÁSMO VN 22 kV

Technická infrastruktura



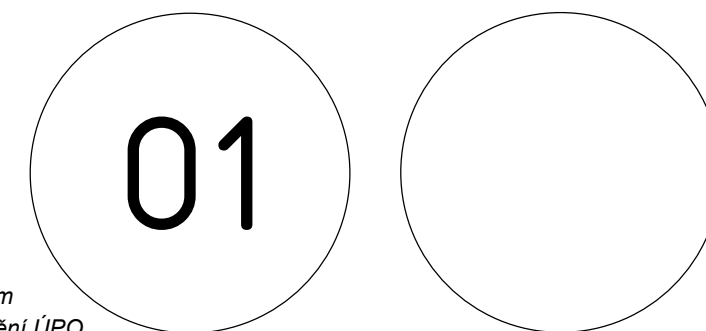
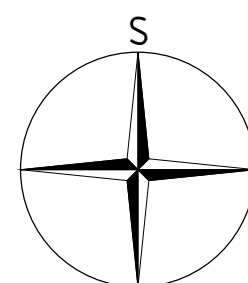
VEDENÍ VN 22 kV

Celé správní území obce je situováno v ochranném pásmu radiolokačního zařízení Ministerstva obrany.

Celé správní území je zájmovým územím Ministerstva obrany z hlediska povolování vyjmenovaných druhů staveb.

Pozn.: Výkres je podložen černobílým
koordinačním výkresem Úplného znění ÚPO
Kamenice po změně č. 6 a 10 z roku 2023.

ZÁZNAM O ÚČINNOSTI	
Označení správního orgánu, který změnu územního plánu vydal:	Zastupitelstvo obce Kamenice, dne 20. 3. 2024 pod č. usn. 12/10/ZOK/2024
Datum nabytí účinnosti změny územního plánu:	26. 4. 2024
Jméno a příjmení, funkce a podpis oprávněné úřední osoby pořizovatele:	
Ing. Pavel Čermák, starosta obce Kamenice	Ing. arch. Radek Boček, osoba zajišťující splnění kvalifikačních požadavků dle ust. § 24 stavebního zákona
Podpis a otisk úředního razítka:	Podpis a otisk úředního razítka:



PARÉ	ZMĚNA Č. 14 ÚZEMNÍHO PLÁNU OBCE KAMENICE
KOORDINAČNÍ VÝKRES	
Pořizovatel	Obecní úřad Kamenice, Ing. arch. Radek Boček
Schvalující orgán	Zastupitelstvo obce Kamenice
Zpracovatel	Atelier M.A.A.T., s. r. o., IČ: 281 45 968
Zodpov. projektant	Ing. arch. Martin Jirovský, Ph.D., MBA, DiS., ČKA 03 311
Datum: duben 2024	Fáze: Finální podoba
	M 1 : 5 000