

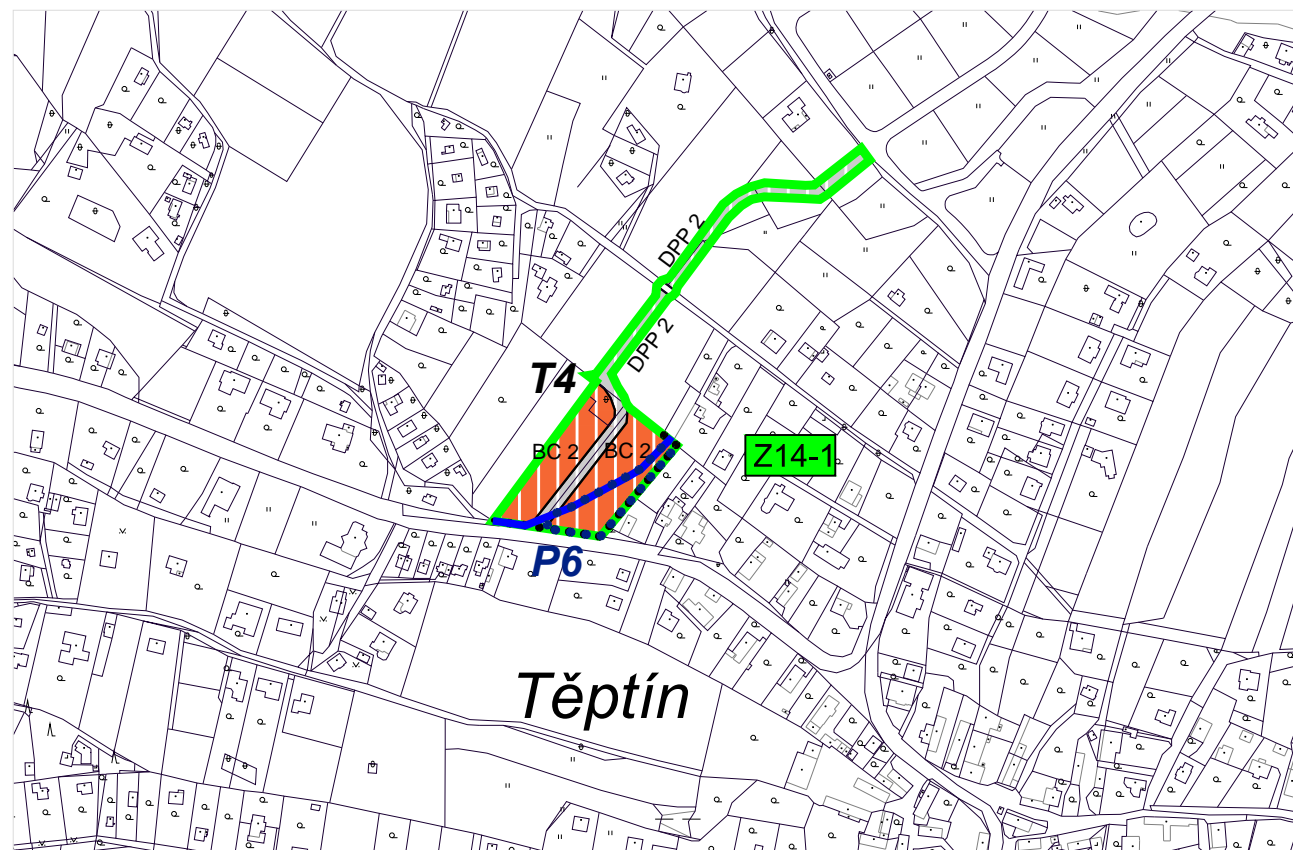
HLAVNÍ VÝKRES

1 : 5 000

ZMĚNA Č. 14

ÚZEMNÍHO PLÁNU

OBCE KAMENICE



ZÁZNAM O ÚČINNOSTI	
Označení správního orgánu, který změnu územního plánu vydal:	Zastupitelstvo obce Kamenice, dne 20. 3. 2024 pod č. usn. 12/10/ZOK/2024
Datum nabytí účinnosti změny územního plánu:	26. 4. 2024
Jméno a příjmení, funkce a podpis oprávněné úřední osoby pořizovatele:	
Ing. Pavel Čermák, starosta obce Kamenice	Ing. arch. Radek Boček, osoba zajišťující splnění kvalifikačních požadavků dle ust. § 24 stavebního zákona
Podpis a otisk úředního razítka:	Podpis a otisk úředního razítka:

Plochy s rozdílným způsobem využití

stav	návrh	
		ČISTĚ OBYTNÉ ÚZEMÍ
		PLOCHY PRO DOPRAVU A VEŘEJNÁ PROSTRANSTVÍ

LEGENDA

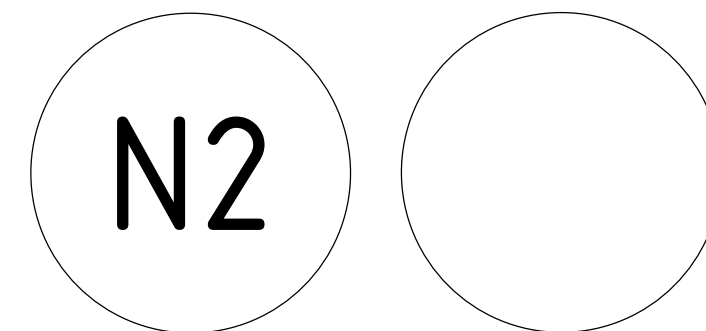

	zastavěné území vymezené ke dni 1. 7. 2021
	parcelní hranice
	vymezení řešeného území změny č. 14
	zastavitelné plochy, označení plochy
	plochy přestavby, označení plochy

SEZNAM ŘEŠENÝCH LOKALIT ZMĚNOU Č. 14

Lokalita Z14-1

k.ú. Těptín

Změna části plochy pozemku p.č. 285/40 určeného jako plocha DPP 1 - plochy pro dopravu a veřejné prostranství na BC 2 - plocha bytová čistá (plocha přestavby P6). Součástí změny je i kompletní vymezení plochy DPP 2 - plochy pro dopravu a veřejné prostranství vedoucí přes zastavitelnou plochu T4 a T5.



PARÉ	ZMĚNA Č. 14 ÚZEMNÍHO PLÁNU OBCE KAMENICE
HLAVNÍ VÝKRES	
Pořizovatel	Obecní úřad Kamenice, Ing. arch. Radek Boček
Schvalující orgán	Zastupitelstvo obce Kamenice
Zpracovatel	Atelier M.A.A.T., s. r. o., IČ: 281 45 968
Zodpov. projektant	Ing. arch. Martin Jirovský, Ph.D., MBA, DiS., ČKA 03 311
Datum: duben 2024	Fáze: Finální podoba
	M 1 : 5 000