

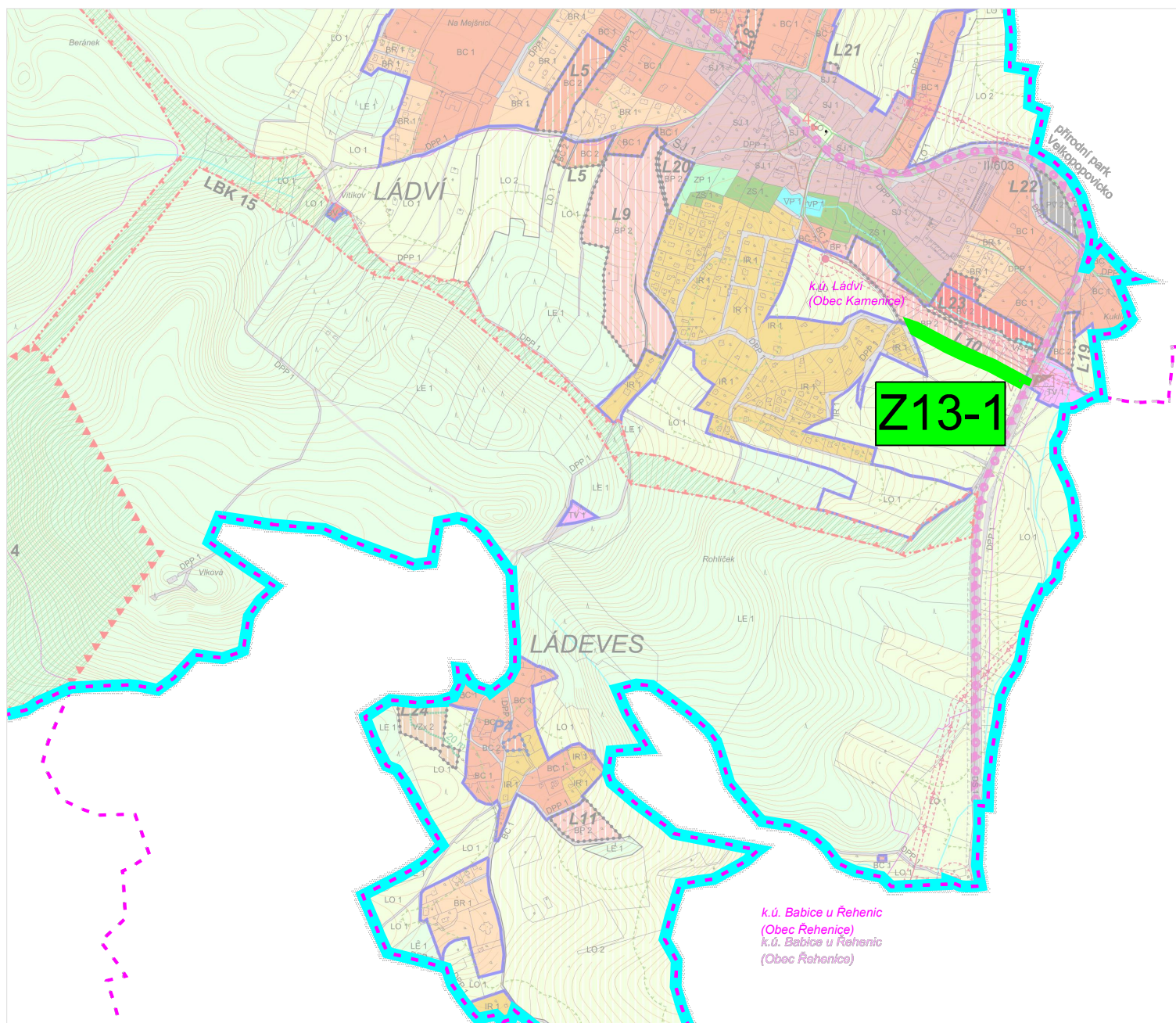
# VÝKRES ŠIRŠÍCH VZTAHŮ

## 1 : 10 000

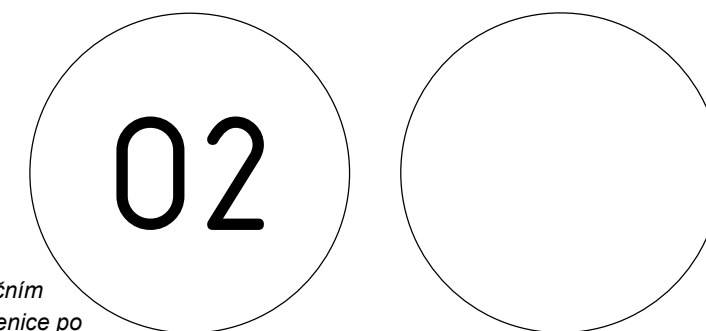
# ZMĚNA Č. 13

## ÚZEMNÍHO PLÁNU

### OBCE KAMENICE



ZÁZNAM O ÚČINNOSTI	
Označení správního orgánu, který změnu územního plánu vydal:	Zastupitelstvo obce Kamenice, dne 20. 3. 2024 pod č. usn. 11/10/ZOK/2024
<b>Datum nabytí účinnosti změny územního plánu:</b>	<b>26. 4. 2024</b>
Jméno a příjmení, funkce a podpis oprávněné úřední osoby pořizovatele:	
Ing. Pavel Čermák, starosta obce Kamenice	Ing. arch. Radek Boček, osoba zajišťující splnění kvalifikačních požadavků dle ust. § 24 stavebního zákona
Podpis a otisk úředního razítka:	Podpis a otisk úředního razítka:



Pozn.: Výkres je podložen koordinacním výkresem Úplného znění ÚPO Kamenice po změně č. 6 a 10 z roku 2023.

### LEGENDA

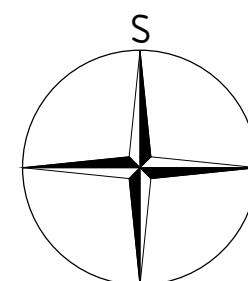
- hranice správního území obce Kamenice
- - - - - hranice katastrálního území
- Z13-1 vymezení řešeného území změny č. 13

### SEZNAM ŘEŠENÝCH LOKALIT ZMĚNOU Č. 13

#### Lokalita Z13-1

k.ú. Ládvi - parc. č. 742/4, 742/22, 742/23, 742/21, 742/20, 742/19, 742/18, 742/17, 742/16

Změna funkčního využití stávající plochy pro dopravu a veřejné prostranství DPP 1 na plochu obytné území s přírodními prvky BP 2 - plocha přestavby P4. Rozšíření zastavitelné plochy L10.



PARÉ	ZMĚNA Č. 13 ÚZEMNÍHO PLÁNU OBCE KAMENICE
VÝKRES ŠIRŠÍCH VZTAHŮ	
Pořizovatel	Obecní úřad Kamenice, Ing. arch. Radek Boček
Schvalující orgán	Zastupitelstvo obce Kamenice
Zpracovatel	Atelier M.A.A.T., s. r. o., IČ: 281 45 968
Zodpov. projektant	Ing. arch. Martin Jirovský, Ph.D., MBA, DiS., ČKA 03 311
Datum: duben 2024	Fáze: Finální podoba
	M 1 : 10 000