

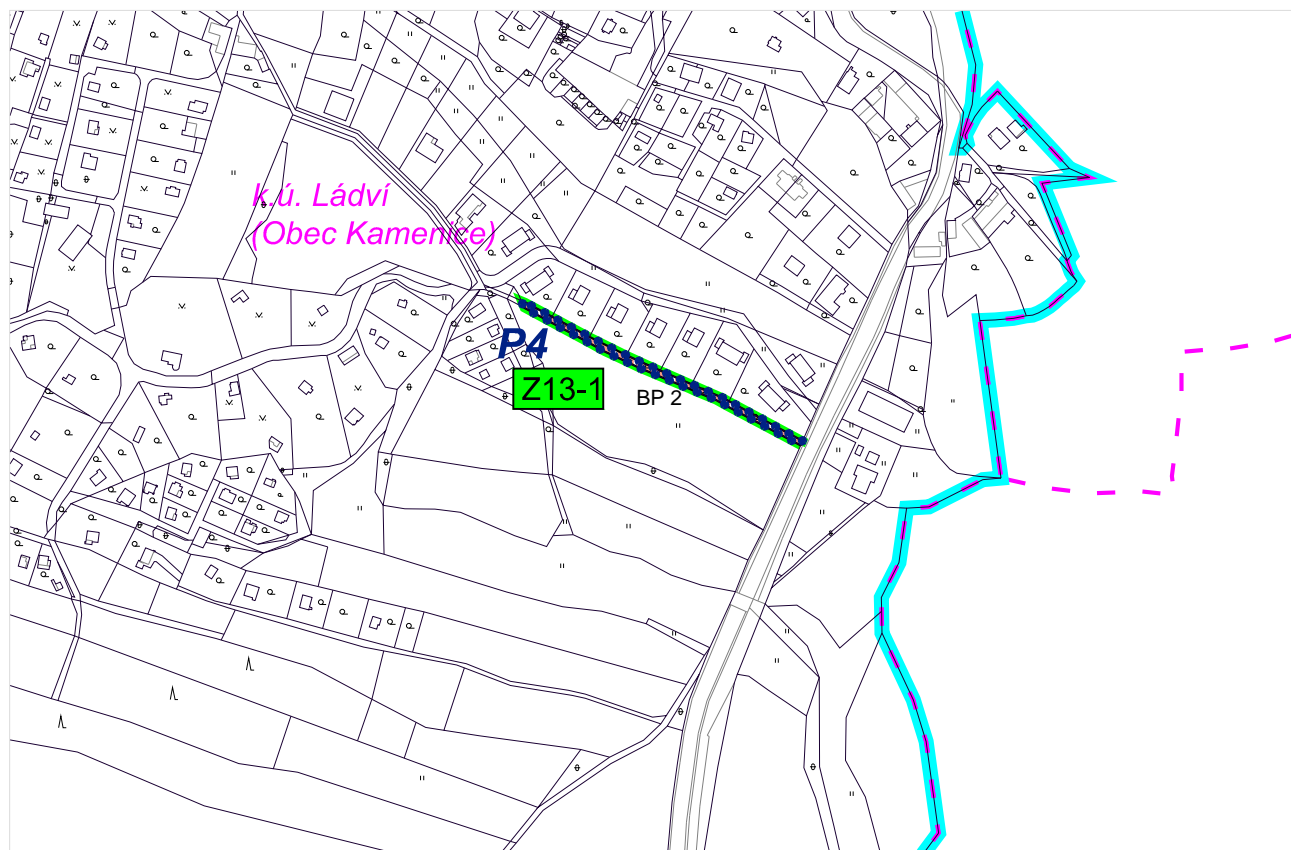
HLAVNÍ VÝKRES

1 : 5 000

ZMĚNA Č. 13

ÚZEMNÍHO PLÁNU

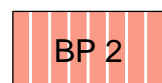
OBCE KAMENICE



ZÁZNAM O ÚČINNOSTI	
Označení správního orgánu, který změnu územního plánu vydal:	Zastupitelstvo obce Kamenice, dne 20. 3. 2024 pod č. usn. 11/10/ZOK/2024
Datum nabytí účinnosti změny územního plánu:	26. 4. 2024
Jméno a příjmení, funkce a podpis oprávněné úřední osoby pořizovatele:	
Ing. Pavel Čermák, starosta obce Kamenice	Ing. arch. Radek Boček, osoba zajišťující splnění kvalifikačních požadavků dle ust. § 24 stavebního zákona
Podpis a otisk úředního razítka:	Podpis a otisk úředního razítka:

Plochy s rozdílným způsobem využití

stav návrh



OBYTNÉ ÚZEMÍ S PŘÍRODNÍMI PRVKY

LEGENDA


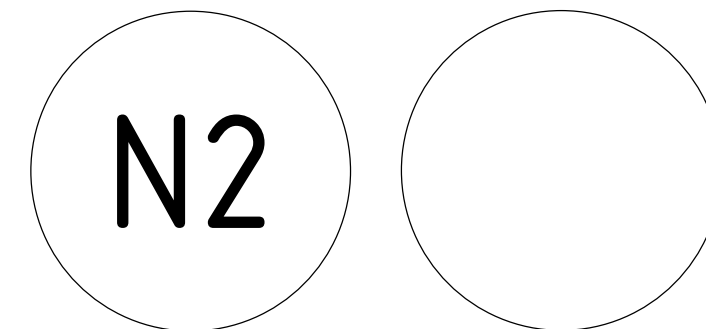
- hranice správního území obce Kamenice
- hranice katastrálního území
- parcelní hranice
- vymezení řešeného území změny č. 13
- plochy přestavby, označení plochy

SEZNAM ŘEŠENÝCH LOKALIT ZMĚNOU Č. 13

Lokalita Z13-1

k.ú. Ládvi - parc. č. 742/4, 742/22, 742/23, 742/21, 742/20, 742/19, 742/18, 742/17, 742/16

Změna funkčního využití stávající plochy pro dopravu a veřejné prostranství DPP 1 na plochu obytné území s přírodními prvky BP 2 - plocha přestavby P4. Rozšíření zastavitelné plochy L10.



PARÉ	ZMĚNA Č. 13 ÚZEMNÍHO PLÁNU OBCE KAMENICE
HLAVNÍ VÝKRES	
Pořizovatel	Obecní úřad Kamenice, Ing. arch. Radek Boček
Schvalující orgán	Zastupitelstvo obce Kamenice
Zpracovatel	Atelier M.A.A.T., s. r. o., IČ: 281 45 968
Zodpov. projektant	Ing. arch. Martin Jirovský, Ph.D., MBA, DiS., ČKA 03 311
Datum: duben 2024	Fáze: Finální podoba
	M 1 : 5 000