

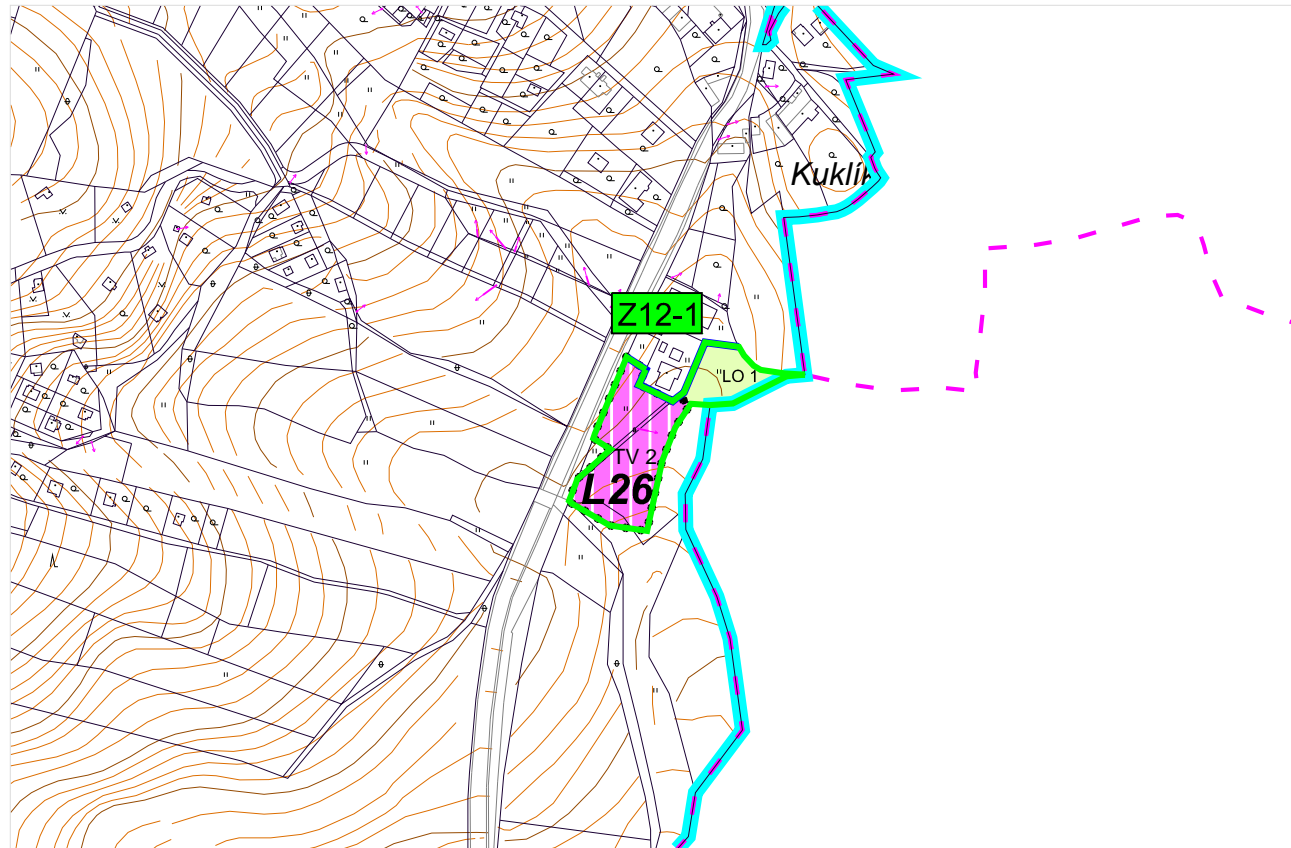
HLAVNÍ VÝKRES

1 : 5 000

ZMĚNA Č. 12

ÚZEMNÍHO PLÁNU

OBCE KAMENICE



Plochy s rozdílným způsobem využití

stav	návrh	
		PLOCHY TECHNICKÉHO VYBAVENÍ
		LOUKY A NELESNÍ PŘÍRODNÍ PLOCHY


LEGENDA

	hranice katastrálního území
	parcelní hranice
	vrstevnice
	vymezení řešeného území změny č. 12
	zastavěné území
	zastavitelné plochy, označení plochy

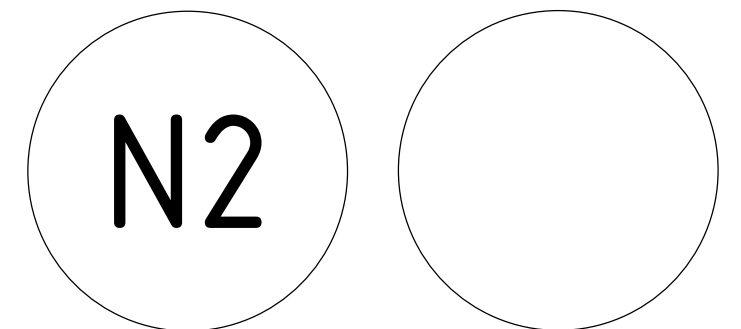
SEZNAM ŘEŠENÝCH LOKALIT ZMĚNOU Č. 12

Lokalita Z12-1

k.ú. Ládví - parc. č. 109/1, 112, 128/1, 128/2, 129 (část)
Vymezení zastavitelné plochy **L26** s navrženou funkcí „plochy technického vybavení“ **TV 2** (4 549 m²), na východním okraji řešeného území v parc. č. 109/1 se navrácí plocha do plochy "louky a nelesní přírodní plochy" **LO 1** (1 680 m²).



ZÁZNAM O ÚČINNOSTI	
Označení správního orgánu, který změnu územního plánu vydal:	Zastupitelstvo obce Kamenice, dne 20. 3. 2024 pod č. usn. 10/10/ZOK/2024
Datum nabytí účinnosti změny územního plánu:	26. 4. 2024
Jméno a příjmení, funkce a podpis oprávněné úřední osoby pořizovatele:	
Ing. Pavel Čermák, starosta obce Kamenice	Ing. arch. Radek Boček, osoba zajišťující splnění kvalifikačních požadavků dle ust. § 24 stavebního zákona
Podpis a otisk úředního razítka:	Podpis a otisk úředního razítka:



PARÉ	ZMĚNA Č. 12 ÚZEMNÍHO PLÁNU OBCE KAMENICE
HLAVNÍ VÝKRES	
Pořizovatel	Obecní úřad Kamenice, Ing. arch. Radek Boček
Schvalující orgán	Zastupitelstvo obce Kamenice
Zpracovatel	Atelier M.A.A.T., s. r. o., IČ: 281 45 968
Zodpov. projektant	Ing. arch. Martin Jirovský, Ph.D., MBA, DiS., ČKA 03 311
Datum: duben 2024	Fáze: Finální podoba
	M 1 : 5 000