

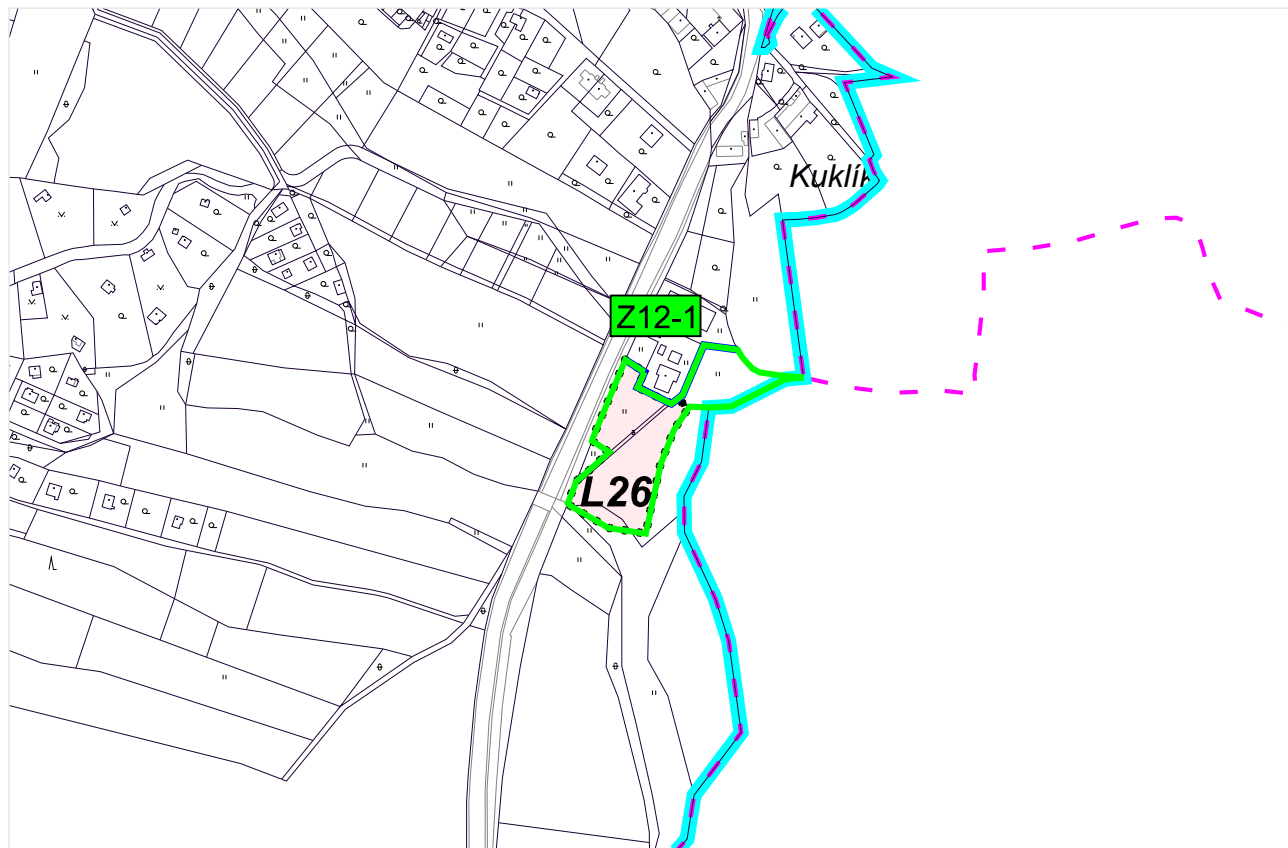
# VÝKRES ZÁKLADNÍHO ČLENĚNÍ ÚZEMÍ

## 1 : 5 000

# ZMĚNA Č. 12

## ÚZEMNÍHO PLÁNU

### OBCE KAMENICE



ZÁZNAM O ÚČINNOSTI	
Označení správního orgánu, který změnu územního plánu vydal:	Zastupitelstvo obce Kamenice, dne 20. 3. 2024 pod č. usn. 10/10/ZOK/2024
<b>Datum nabytí účinnosti změny územního plánu:</b>	<b>26. 4. 2024</b>
Jméno a příjmení, funkce a podpis oprávněné úřední osoby pořizovatele:	
Ing. Pavel Čermák, starosta obce Kamenice	Ing. arch. Radek Boček, osoba zajišťující splnění kvalifikačních požadavků dle ust. § 24 stavebního zákona
Podpis a otisk úředního razítka:	Podpis a otisk úředního razítka:

### SEZNAM ŘEŠENÝCH LOKALIT ZMĚNOU Č. 12


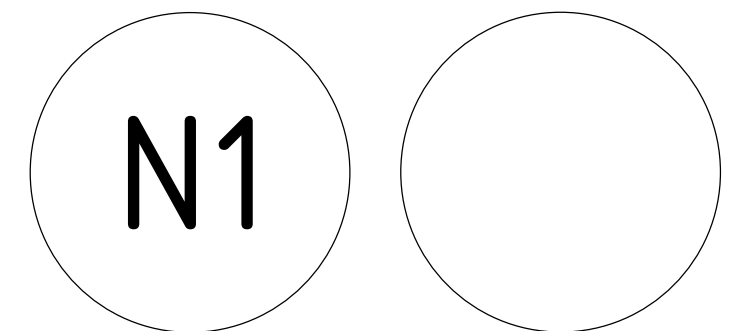
#### Lokalita Z12-1

k.ú. Ládví - parc. č. 109/1, 112, 128/1, 128/2, 129 (část)

Vymezení zastavitelné plochy **L26** s navrženou funkcí „plochy technického vybavení“ **TV 2** (4 549 m<sup>2</sup>), na východním okraji řešeného území v parc. č. 109/1 se navrácí plocha do plochy "louky a nelesní přírodní plochy" **LO 1** (1 680 m<sup>2</sup>).

### LEGENDA

- hranice katastrálního území
- parcelní hranice
- Z12-1 vymezení řešeného území změny č. 12
- zastavěné území
- L26 zastavitelné plochy, označení plochy



PARÉ	ZMĚNA Č. 12 ÚZEMNÍHO PLÁNU OBCE KAMENICE
VÝKRES ZÁKLADNÍHO ČLENĚNÍ ÚZEMÍ	
Pořizovatel	Obecní úřad Kamenice, Ing. arch. Radek Boček
Schvalující orgán	Zastupitelstvo obce Kamenice
Zpracovatel	Atelier M.A.A.T., s. r. o., IČ: 281 45 968
Zodpov. projektant	Ing. arch. Martin Jirovský, Ph.D., MBA, DiS., ČKA 03 311
Datum: duben 2024	Fáze: Finální podoba
	M 1 : 5 000