

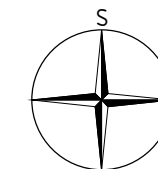
# VÝKRES ŠIRŠÍCH VZTAHŮ

## 1 : 25 000

# ZMĚNA Č. 9

## ÚZEMNÍHO PLÁNU

### OBCE KAMENICE



#### SEZNAM ŘEŠENÝCH LOKALIT ZMĚNOU Č. 9

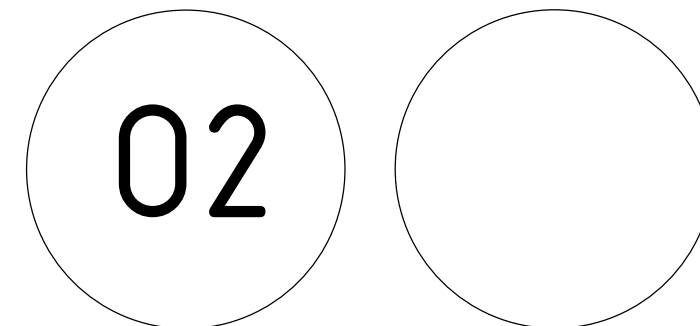
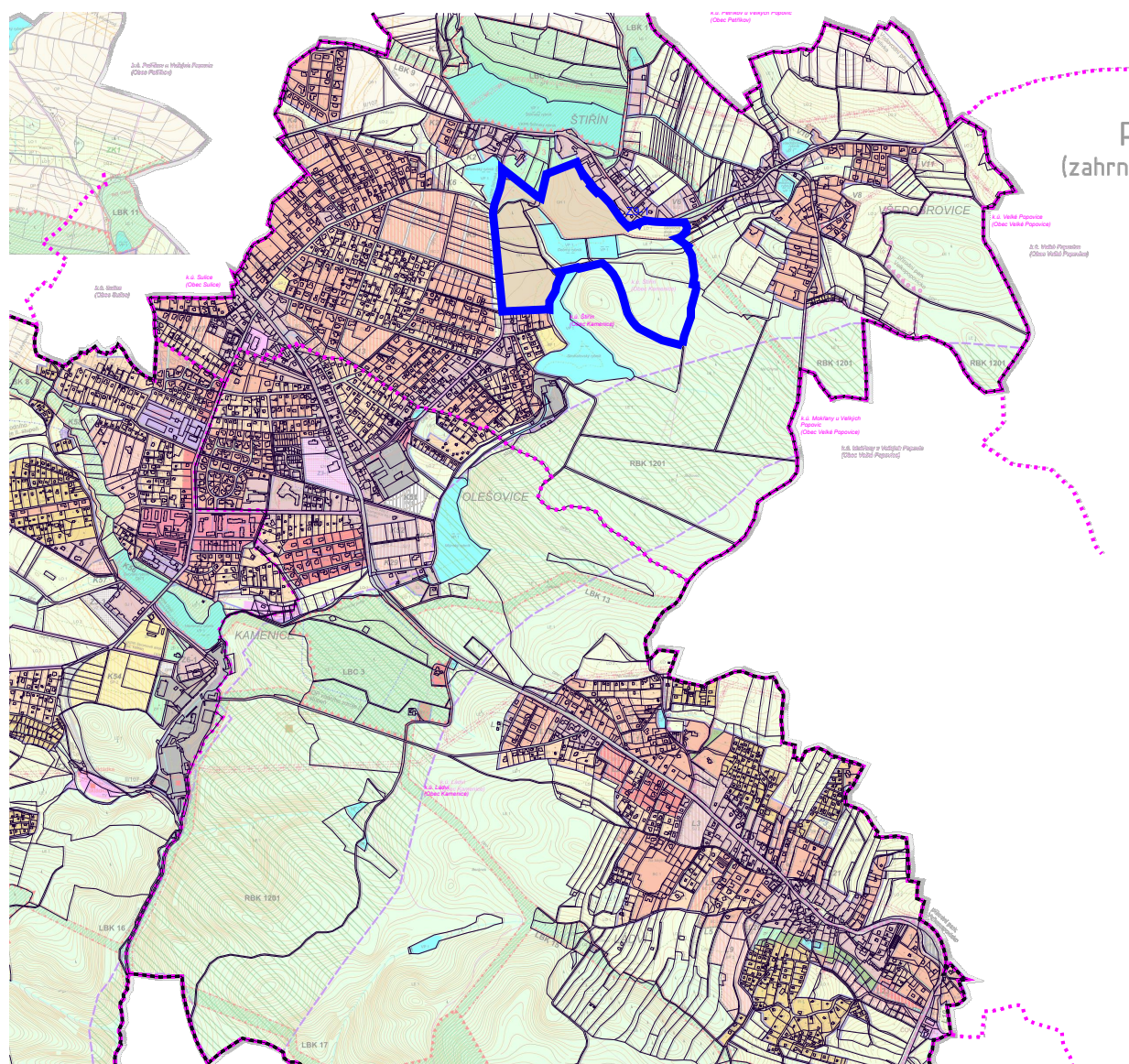
##### Lokalita Z9-1

k.ú. Štířín - parc. č. 51/4, 51/3, 659, 53, 52/1, 52/2, 26/2, část 51/1, 396, 395, 392/5, 27/1, 655, 26/1, 391, 392/29, 27/2, 654, 653, část 400, 20/1, 401/10, 401/1, 401/11, 405/2, 406/1, 406/2

Na parc. č. 401/1, 406/1 a 406/2 se mění pojmenování regulativu pro lesní plochy na LX - Lesní jiné, nově jsou v textové části stanovené podmínky pro tento regulativ. Aktualizace stávajících funkčních ploch golfového areálu kolem zámku Štířín.

#### LEGENDA

- hranice správního území obce Kamenice
- Z9-1** vymezení řešeného území změny č. 9 vč. označení
- - - hranice katastrálního území



Pozn.: Výkres je podložen utlumeným koordinacním výkresem úplného znění ÚPO Kamenice po zm. č. 6 a 10

PARÉ	ZMĚNA Č. 9 ÚZEMNÍHO PLÁNU OBCE KAMENICE
VÝKRES ŠIRŠÍCH VZTAHŮ	
Pořizovatel	Obecní úřad Kamenice, Ing. arch. Radek Boček
Schvalující orgán	Zastupitelstvo obce Kamenice
Zpracovatel	Atelier M.A.A.T., s. r. o., IČO: 281 45 968
Zodpovědný projektant	Ing. arch. Martin Jirovský, Ph.D., MBA, DiS., ČKA 03 311
Datum: březen 2024	Fáze: Návrh ÚP pro opak. veřejné projednání M 1 : 25 000