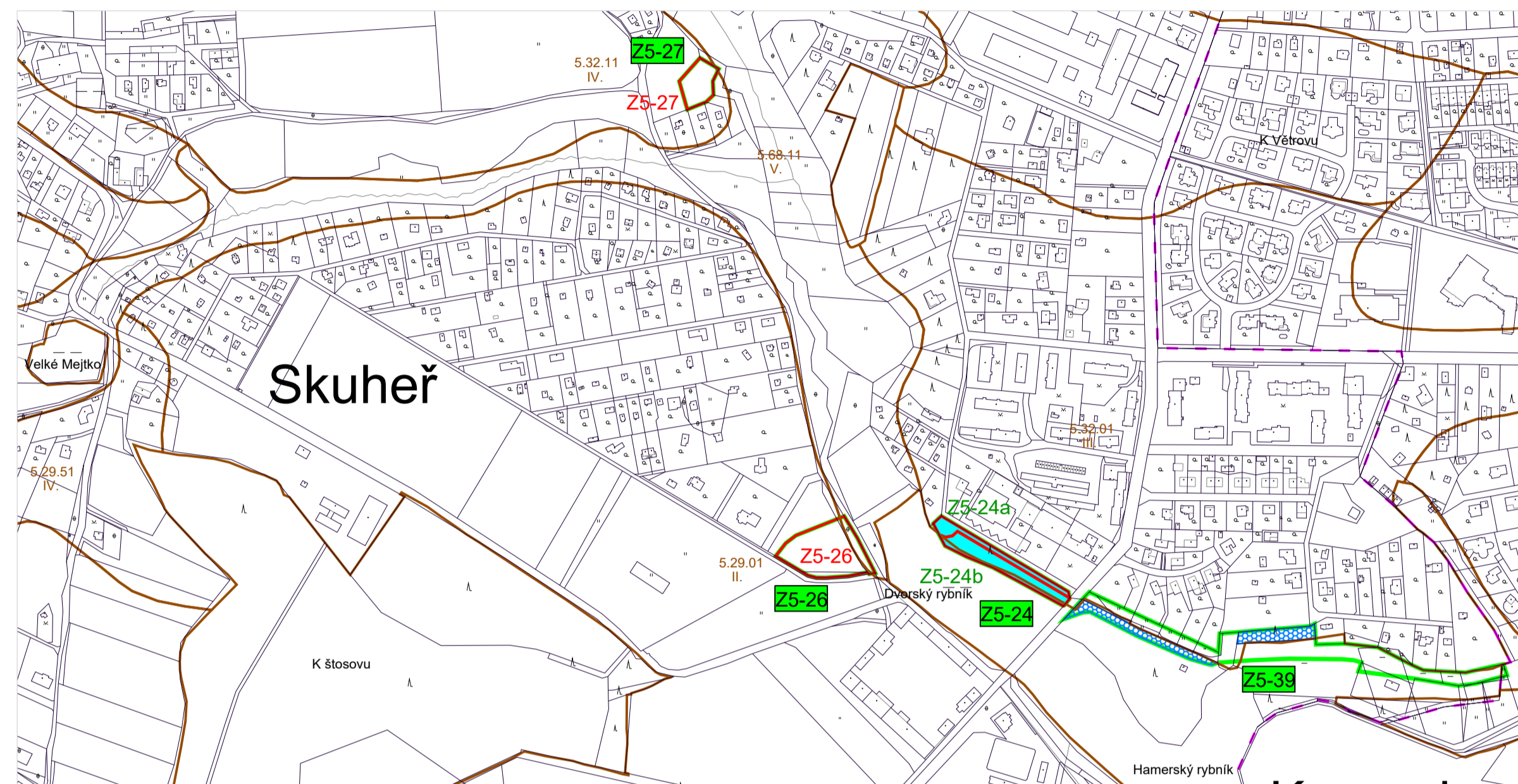


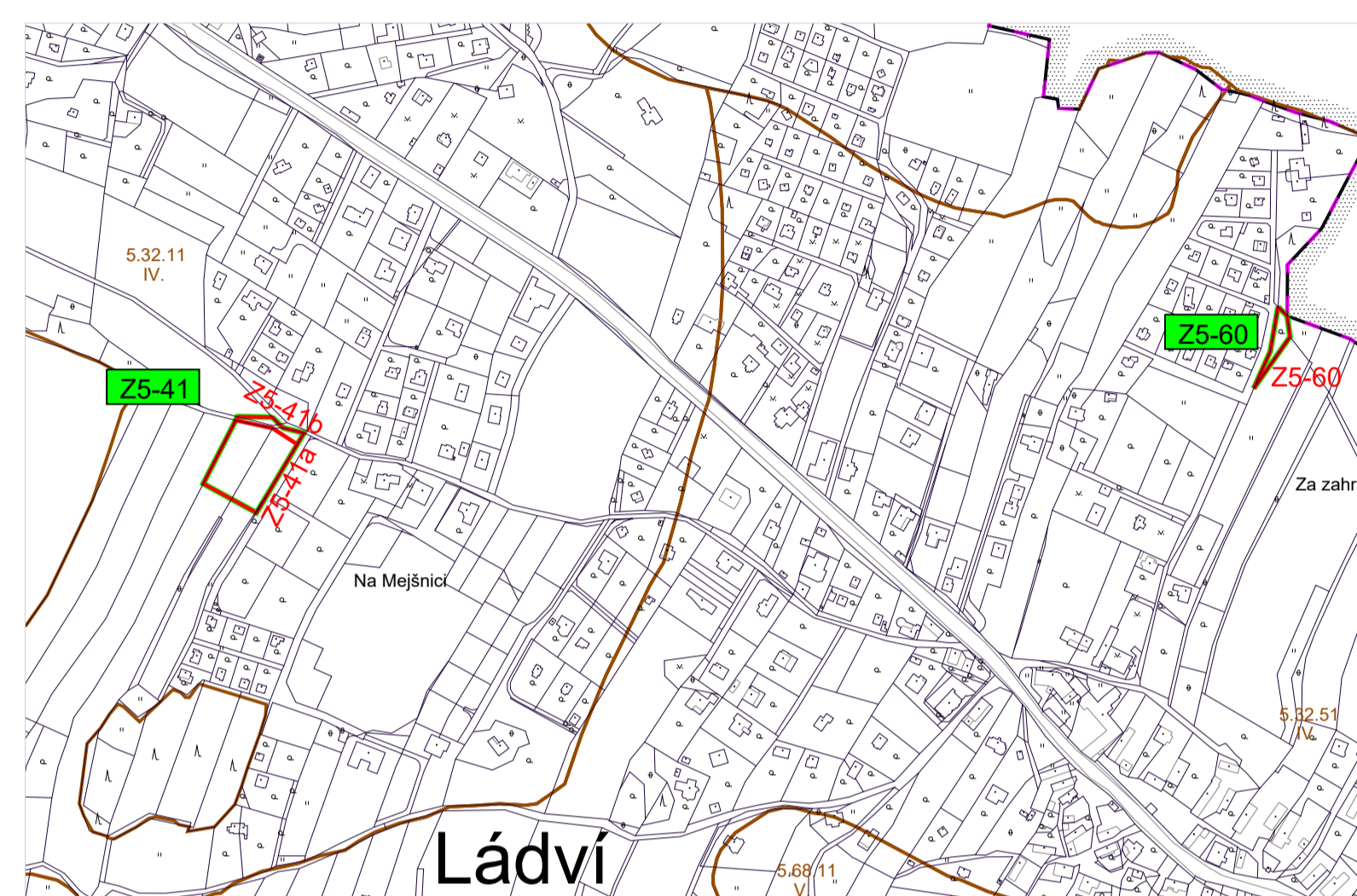
# VÝKRES PŘEDPOKLÁDANÝCH ZÁBORŮ PŮDNÍHO FONDU

## 1 : 5 000

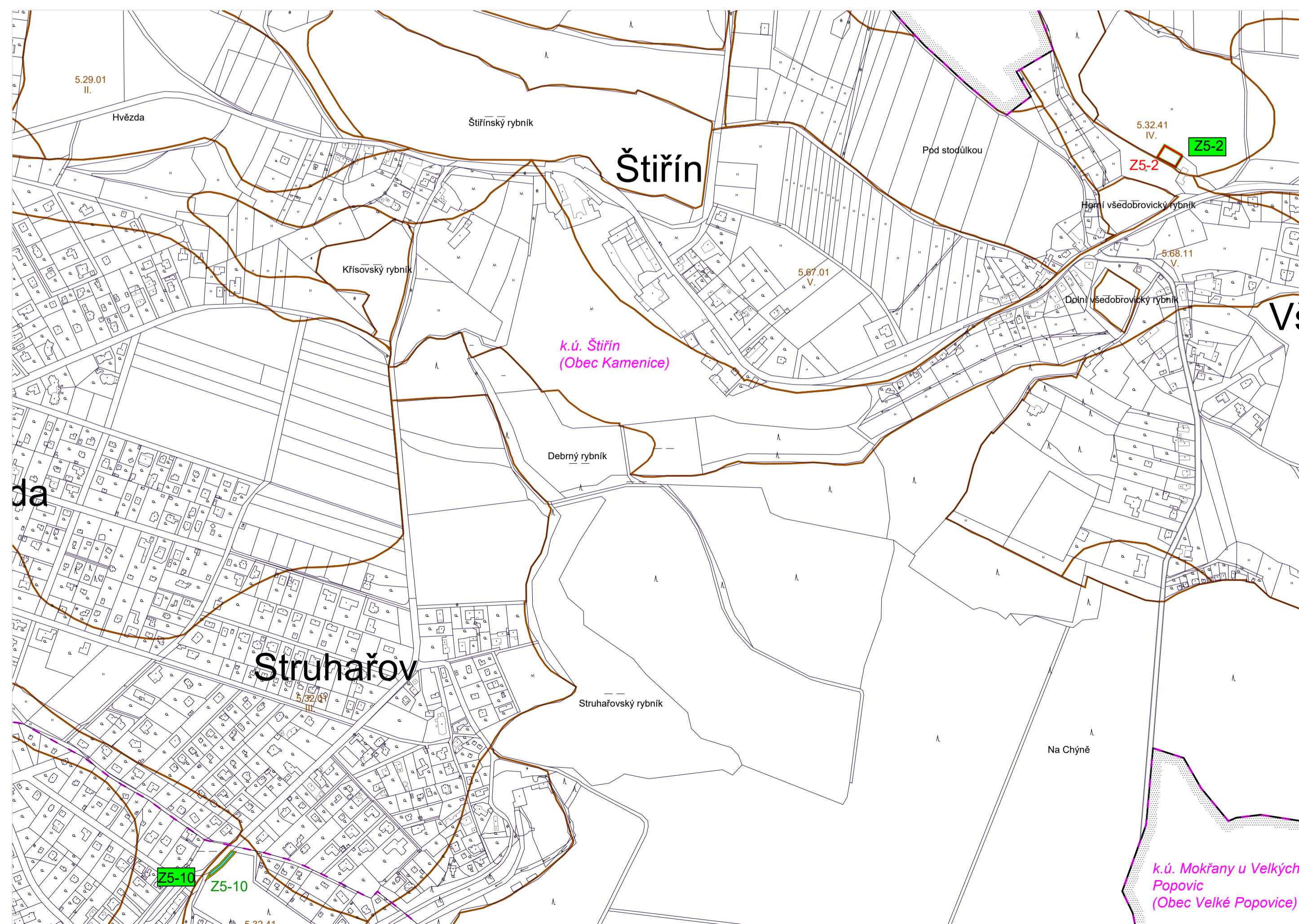
Lokalita Z5-24, Z5-26, Z5-27, Z5-39



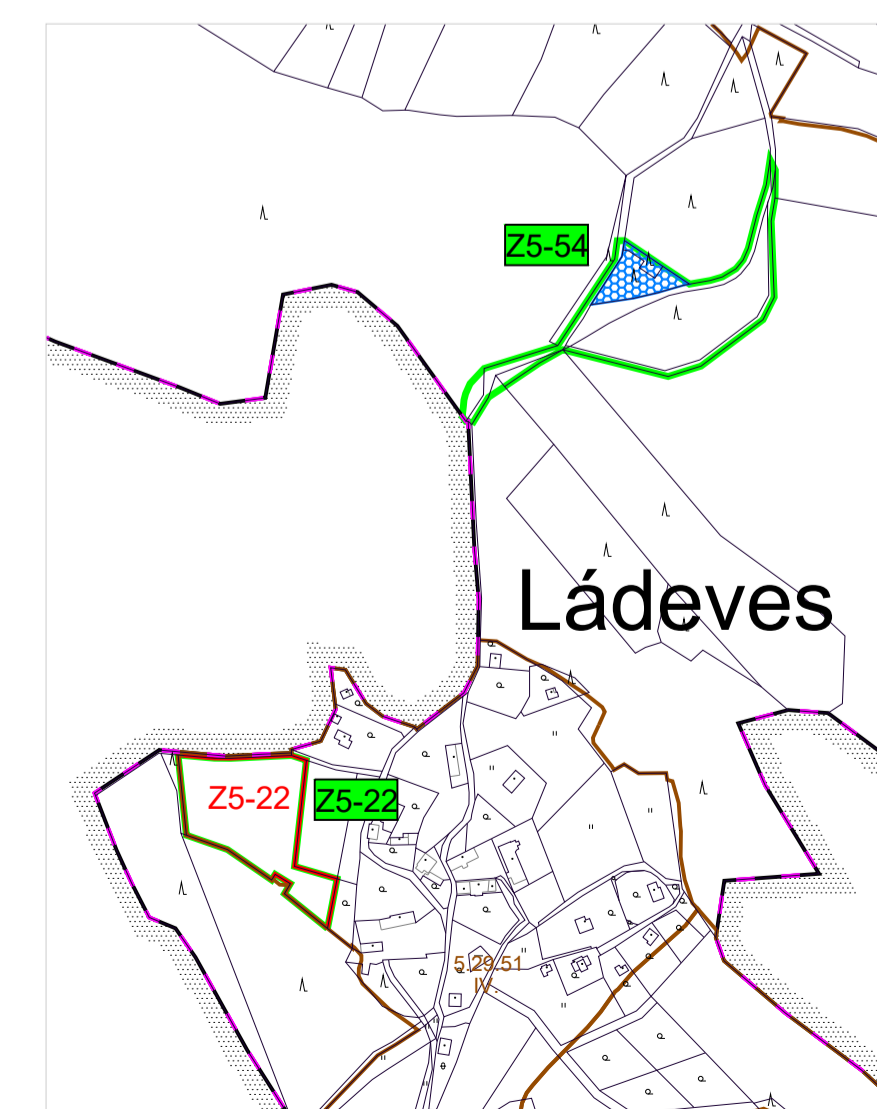
Lokalita Z5-41, Z5-60



Lokalita Z5-2, Z5-10



Lokalita Z5-22, Z5-54



ZÁZNAM O ÚČINNOSTI	
Označení správního orgánu, který změnu územního plánu vydal:	Zastupitelstvo obce Kamenice, pod č. usn. 7/27/ZOK/2021 ze dne 18. 8. 2021
Datum nabytí účinnosti změny územního plánu:	15. 2. 2022
Jméno a příjmení, funkce a podpis oprávněné úřední osoby pořizovatele:	Ing. arch. Radek Božek, osoba zajišťující splnění kvalifikačních požadavků dle ust. § 24 stavebního zákona
Ing. Pavel Čermák, starosta obce Kamenice	
Podpis a otisk úředního razítka:	Podpis a otisk úředního razítka:

# ZMĚNA Č. 5 ÚZEMNÍHO PLÁNU KAMENICE

SEZNAM ŘEŠENÝCH LOKALIT V RÁMCI ZMĚNY Č. 5  
(Jsou vypsány pouze lokality týkající se záborů ZPF a PUPFL)

**KATASTRÁLNÍ ÚZEMÍ ŠTÍŘÍN**

Lokalita Z5-2 - část parc. č. 562

Vymezení návrhové plochy čistě obytného území BC 2 - zastavitelná plocha V10.

**KATASTRÁLNÍ ÚZEMÍ LÁDVÍ**

Lokalita Z5-10 - parc. č. 586/1

Vymezení návrhové plochy pro dopravu DPP 2 pro chodník v šíři 3 m a délce 50 m (150 m<sup>2</sup>). Vymezeno jako veřejně prospěšná stavba VPS 8.

Lokalita Z5-22 - parc. č. 212/1

Vymezení návrhové plochy zemědělské výroby - chov koní VZx 2 - zastavitelná plocha L24.

Lokalita Z5-41 - severní ¼ parc. č. 328/96, 328/95, část 353/2, část 722/8

Rozšíření návrhové plochy čistě obytného území BC 2 - rozšíření zastavitelné plochy L14. Na severním okraji plochy vymezena plocha pro dopravu DPP 2.

Lokalita Z5-54 - pozemky k vyjmutí z PUPFL, které již neplní funkce lesa

Parc. č. 182/18 a 182/19: Úprava vymezení stávající plochy technického vybavení TV 1 dle skutečného stavu v území.

Lokalita Z5-60 - parc. č. 414/8

Vymezení návrhové plochy pro dopravu DPP 2 - zastavitelná plocha L25.

**KATASTRÁLNÍ ÚZEMÍ TĚPTÍN**

Lokalita Z5-24 - parc. č. 646/1

Vymezení návrhové plochy pro veřejné prostranství DPP 2 v šířce 5 m a s obratlištěm, svah k rybníku vymezen jako zeleň parková ZP 2 - celé jako zastavitelná plocha K56 (jde o úpravu původní návrhové plochy parkoviště u ZS DS 36 - Z3-6). Úprava původně vymezené veřejně prospěšné stavby VPS 31.

Lokalita Z5-26 - parc. č. 698, 707/1 (část), 707/134

Vymezení návrhové plochy bytové s přírodními prvky BP 2 - zastavitelná plocha K57.

Lokalita Z5-27 - parc. č. část 741

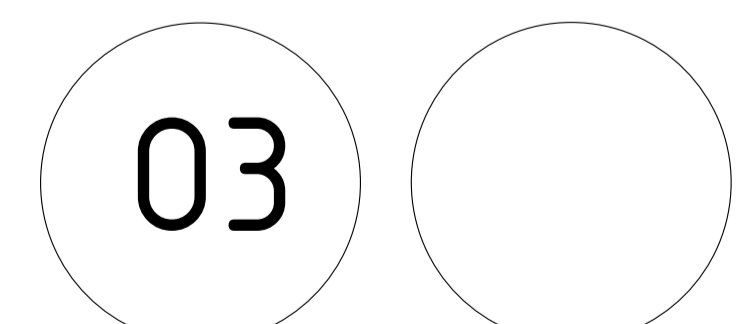
Vymezení návrhové plochy pro veřejnou vybavenost VV 2 - zastavitelná plocha K68.

Lokalita Z5-39 - pozemky k vyjmutí z PUPFL, které již neplní funkce lesa

Aktualizace funkčních ploch dle skutečného stavu v území:  
Parc. č. 609 (část), 619/72, 619/71, 619/70, 619/69, 619/65, 614/1 (část), 611/3, 613/1 (část), 613/33 (část), 613/35, 613/36, 613/15, 649/30: Doplnění stávající přístupové komunikace k ČOV jako plochy pro dopravu a veřejná prostranství DPP 1.

## LEGENDA

- hranice správního území obce Kamenice
- hranice katastrálního území
- hranice parcel
- vymezení řešeného území Změny č. 5, označení (pozn.: jsou zobrazeny pouze lokality týkající se záborů ZPF a PUPFL)
- hranice a označení lokalit záborů zemědělského půdního fondu (pozn.: návrhové plochy, které nezabírají ZPF, nejsou touto hranicí vyznačeny)
- hranice a označení lokalit záborů PUPFL (pozn.: návrhové plochy, které nezabírají PUPFL, nejsou touto hranicí vyznačeny)
- pozemky k vyjmutí z PUPFL, které již neplní funkce lesa
- hranice BPEJ, kód a třída ochrany BPEJ



PARÉ	ZMĚNA Č. 5 ÚZEMNÍHO PLÁNU KAMENICE - ODŮVODNĚNÍ
	VÝKRES PŘEDPOKL. ZÁBORŮ PŮDNÍHO FONDU
Pořizovatel	Obecní úřad Kamenice, Ing. arch. Radek Božek
Schvalující orgán	Zastupitelstvo obce Kamenice
Zpracovatel	Atelier M.A.A.T., s. r. o., IČO: 281 45 968
Zodpovědný projektant	Ing. arch. Martin Jirovský, Ph.D., MBA, DiS., ČKA 03 311
Datum: prosinec 2021	Fáze: Finální podoba
	M 1 : 5 000