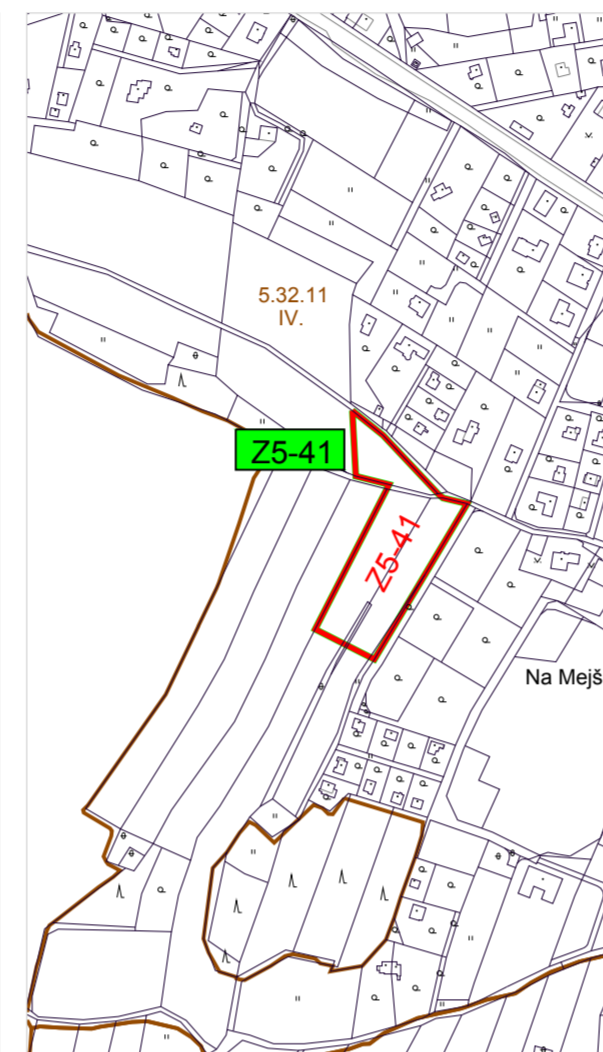
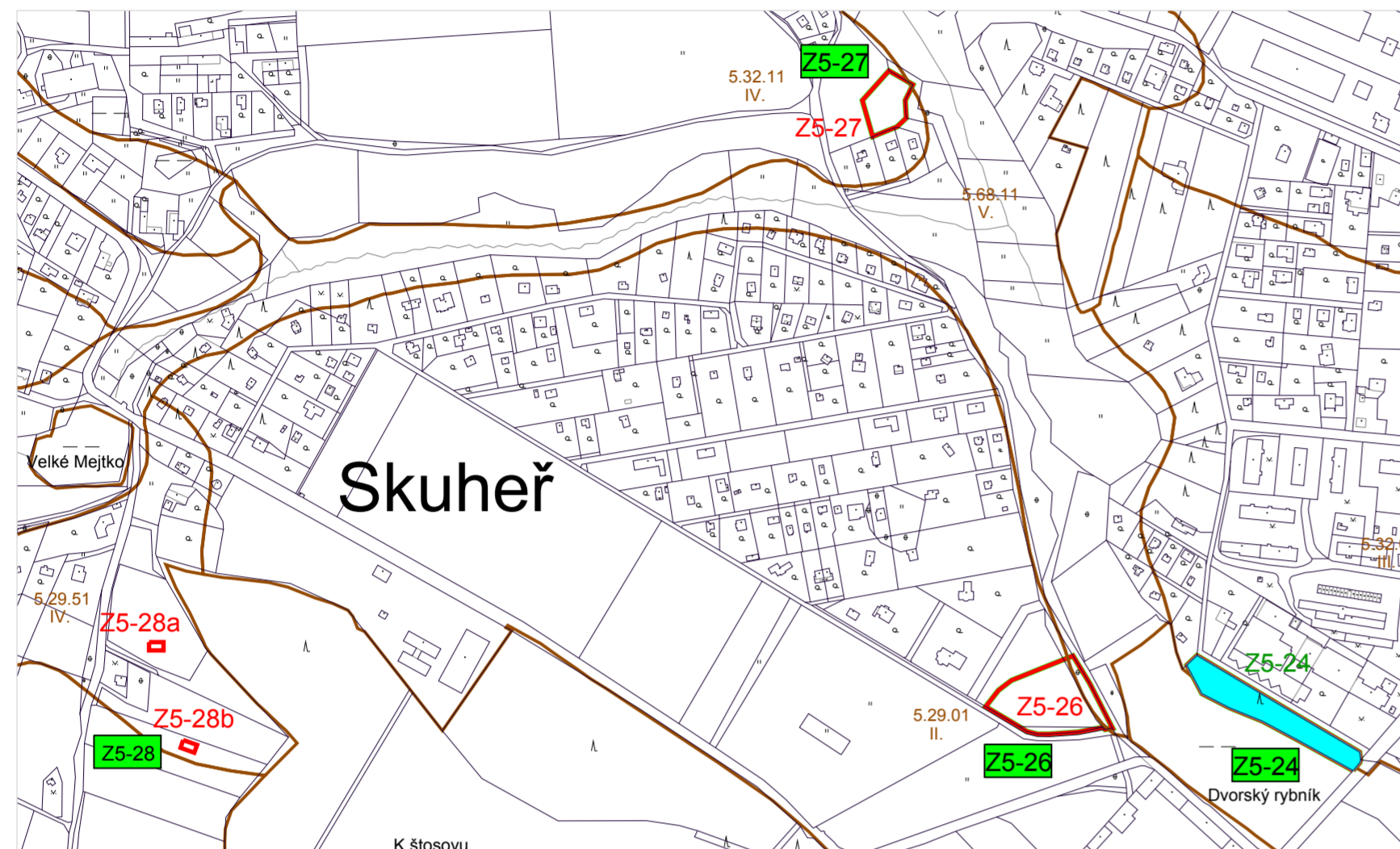


# VÝKRES PŘEDPOKLÁDANÝCH ZÁBORŮ PŮDNÍHO FONDU 1 : 5 000




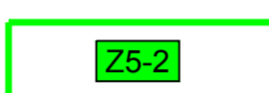



# ZMĚNA Č. 5 ÚZEMNÍHO PLÁNU KAMENICE

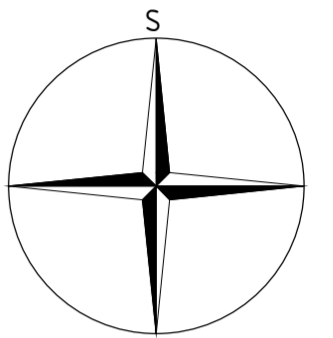
Lokalita Z5-24, Z5-26, Z5-27, Z5-28

Lokalita Z5-41



## LEGENDA

-  hranice správního území obce Kamenice
-  hranice katastrálního území
-  hranice parcel
-  vymezení řešeného území Změny č. 5, označení  
(pozn.: jsou zobrazeny pouze lokality týkající se záborů ZPF a PUPFL)
-  hranice a označení lokalit záborů zemědělského půdního fondu  
(pozn.: návrhové plochy, které nezabírají ZPF, nejsou touto hranicí vyznačeny)
-  hranice a označení lokalit záborů PUPFL  
(pozn.: návrhové plochy, které nezabírají PUPFL, nejsou touto hranicí vyznačeny)
-  hranice BPEJ, kód a třída ochrany BPEJ



## SEZNAM ŘEŠENÝCH LOKALIT V RÁMCI ZMĚNY Č. 5

(jsou vypsány pouze lokality týkající se záborů ZPF a PUPFL)

### KATASTRÁLNÍ ÚZEMÍ ŠTÍŘÍN

**Lokalita Z5-2** - část parc. č. 562  
Vymezení návrhové plochy čistě obytného území **BC 2** - zastavitelná plocha **V10**.

**Lokalita Z5-5** - parc. č. 216/18, 216/14  
Vymezení návrhové plochy pro dopravu **DPP 2** místo původní stávající plochy orné půdy **OP 1** - plocha změny v krajině **ZK2**.

**Lokalita Z5-43**  
Vymezení návrhové plochy čistě obytného území **BC 2** - zastavitelná plocha **V11**.

### KATASTRÁLNÍ ÚZEMÍ LÁDVI

**Lokalita Z5-10** - parc. č. 586/1  
Vymezení návrhové plochy pro dopravu **DPP 2** pro chodník.

**Lokalita Z5-41**  
Rozšíření návrhové plochy čistě obytného území **BC 2** - rozšíření zastavitelné plochy **L14**.

### KATASTRÁLNÍ ÚZEMÍ TĚPTÍN

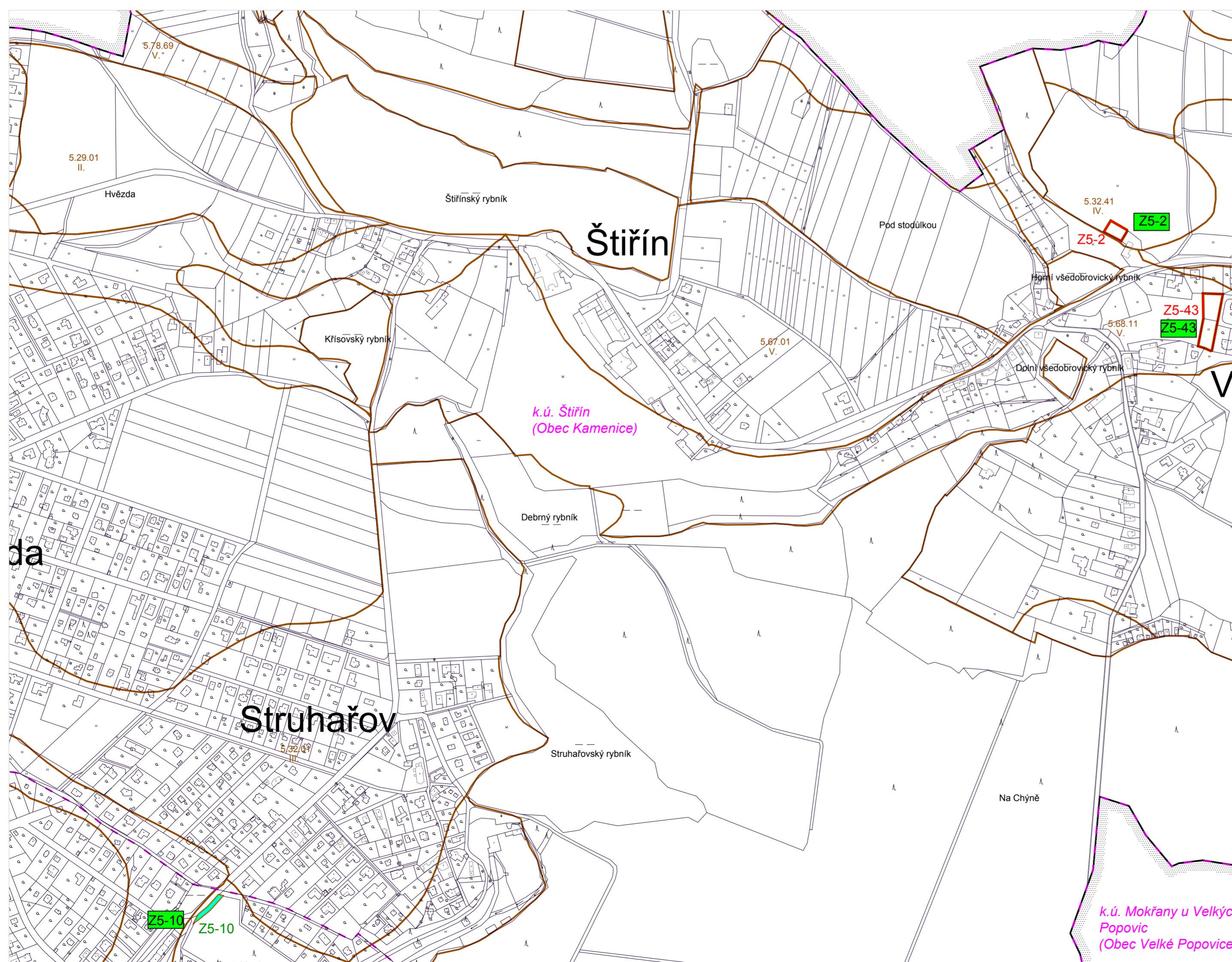
**Lokalita Z5-24** - parc. č. 646/1  
Vymezení návrhové plochy pro veřejné prostranství **DPP 2** - zastavitelná plocha **K56** (jde o rozšíření a nahrazení původní návrhové plochy parkoviště u ZŠ DS 36 - Z3-6).

**Lokalita Z5-26** - parc. č. 698, 707/1 (část), 707/134  
Vymezení návrhové plochy bytové s přírodními prvky **BP 2** - zastavitelná plocha **K57**.

**Lokalita Z5-27** - parc. č. část 741  
Vymezení návrhové plochy pro veřejnou vybavenost **VV 2** - zastavitelná plocha **K58**.

**Lokalita Z5-28** - parc. č. 798/18, 798/13, 798/29, 798/27, 798/26, 798/25, 798/24, 798/23, 798/22, 798/21  
Vymezení návrhové sportovní plochy **SP 2** - zastavitelná plocha **S2a, S2b**.

Lokalita Z5-2, Z5-10, Z5-43



03

PARÉ

ZMĚNA Č. 5 ÚZEMNÍHO PLÁNU KAMENICE - ODŮVODNĚNÍ

VÝKRES PŘEDPOKL. ZÁBORŮ PŮDNÍHO FONDU

Pořizovatel	Obecní úřad Kamenice, Ing. arch. Radek Božek
Schvalující orgán	Zastupitelstvo obce Kamenice
Zpracovatel	Atelier M.A.A.T., s. r. o., IČO: 281 45 968
Zodpovědný projektant	Ing. arch. Martin Jirovský, Ph.D., MBA, DIS., ČKA 03 311
Datum: červen 2020	Fáze: Návrh ÚP pro veřejné projednání M 1 : 5 000