








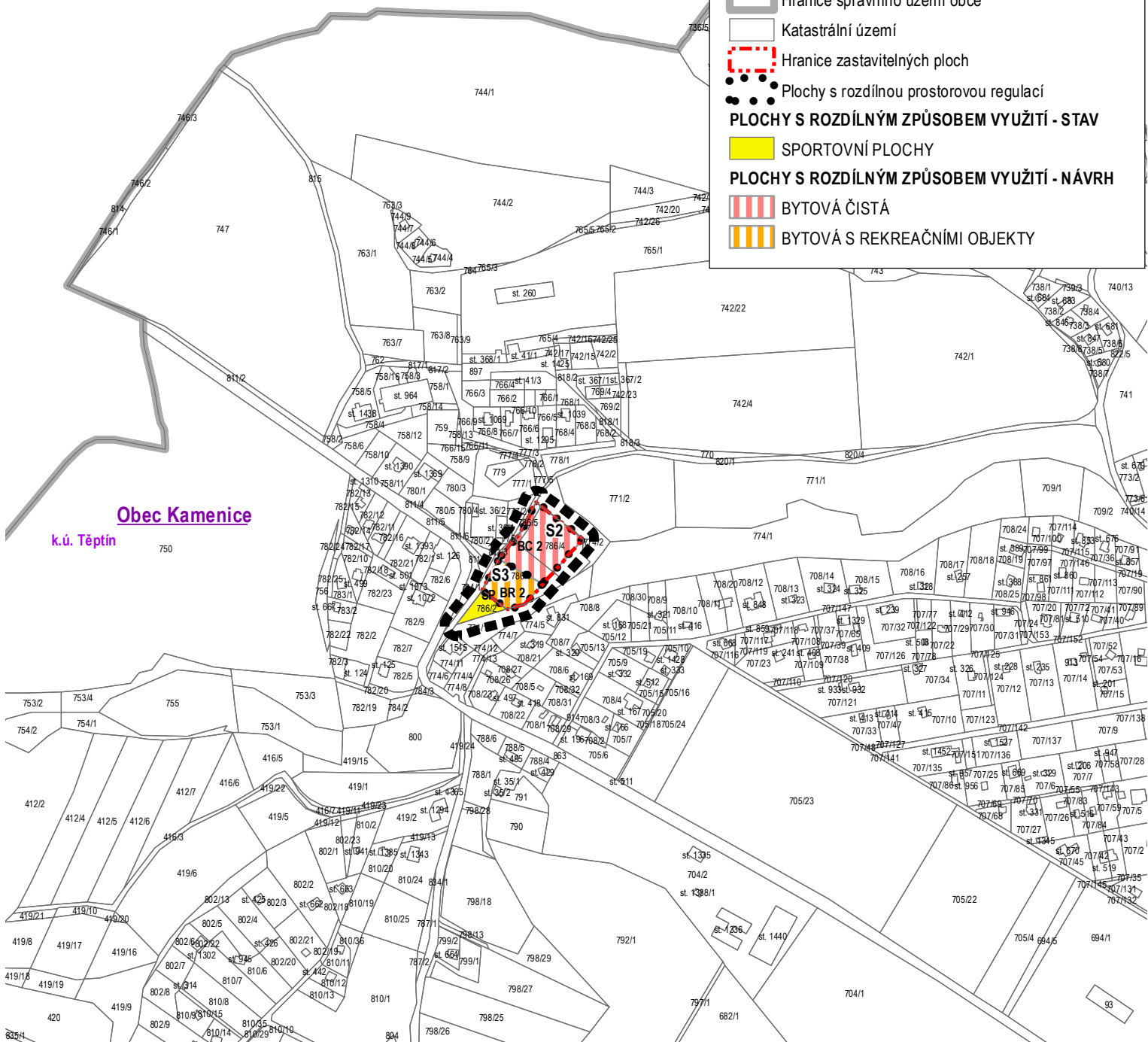


### Legenda

-  Hranice řešeného území změny č. 7 ÚPO Kamenice
-  Hranice parcel dle KN
-  Hranice správního území obce
-  Katastrální území
-  Hranice zastavitelných ploch
-  Plochy s rozdílnou prostorovou regulací
- PLOCHY S ROZDÍLNÝM ZPŮSOBEM VYUŽITÍ - STAV**
-  SPORTOVNÍ PLOCHY
- PLOCHY S ROZDÍLNÝM ZPŮSOBEM VYUŽITÍ - NÁVRH**
-  BYTOVÁ ČISTÁ
-  BYTOVÁ S REKREAČNÍMI OBJEKTY



Obec Kamenice

k.ú. Těptín

Celé správní území obce je situováno ve vymezeném území leteckých zabezpečovacích zařízení Ministerstva obrany. Pozemky nesmí být oploceny v ploše, kde je již vymezen lokální biokoridor určený k migraci zvířat. Srážkové vody z rozvojových lokalit, jak z nových komunikací, tak i z jednotlivých pozemků u objektů, je třeba v maximální možné míře likvidovat přímo na pozemku (akumulace - závlhka, vsakování).



VYPRACOVAL  
**ATELIÉR BOČEK, s.r.o.**

sídlo: Na Rozmezi 209, 397 01 Písek  
office: Tylova 70, 397 01 Písek  
tel. 777 823 409  
e-mail: radek.bocek@email.cz  
www.atelierbocek.cz

KRESLIL:

Ing. arch. Radek Boček

ZODPOVĚDNÝ PROJEKTANT

Ing. arch. Radek Boček



ÚSES

Ing. arch. Martin Jirovský, Ph.D., MBA, DiS.

KONCEPCE KRAJINY

Ing. arch. Radek Boček

VYHODNOCENÍ ZPF A PUPFL

Ing. arch. Radek Boček

POŘIZOVATEL: OBECNÍ ÚŘAD KAMENICE, Ringhofferovo náměstí 434, Olešovice 251 68 Kamenice, zastoupený tajemníkem úřadem Ing. Miroslavem Zeleným

ČÍSLO ZAKÁZKY: **26-2018**

## ZMĚNA Č. 7 ÚPO KAMENICE HLAVNÍ VÝKRES - LOKALITA SKUHEŘ

STUPEŇ: **NÁVRH §55C**

MĚŘÍTKO **1:5 000**

DATUM **26.8.2019**

ČÍSLO VÝKRESU

ČÍSLO PARÉ