




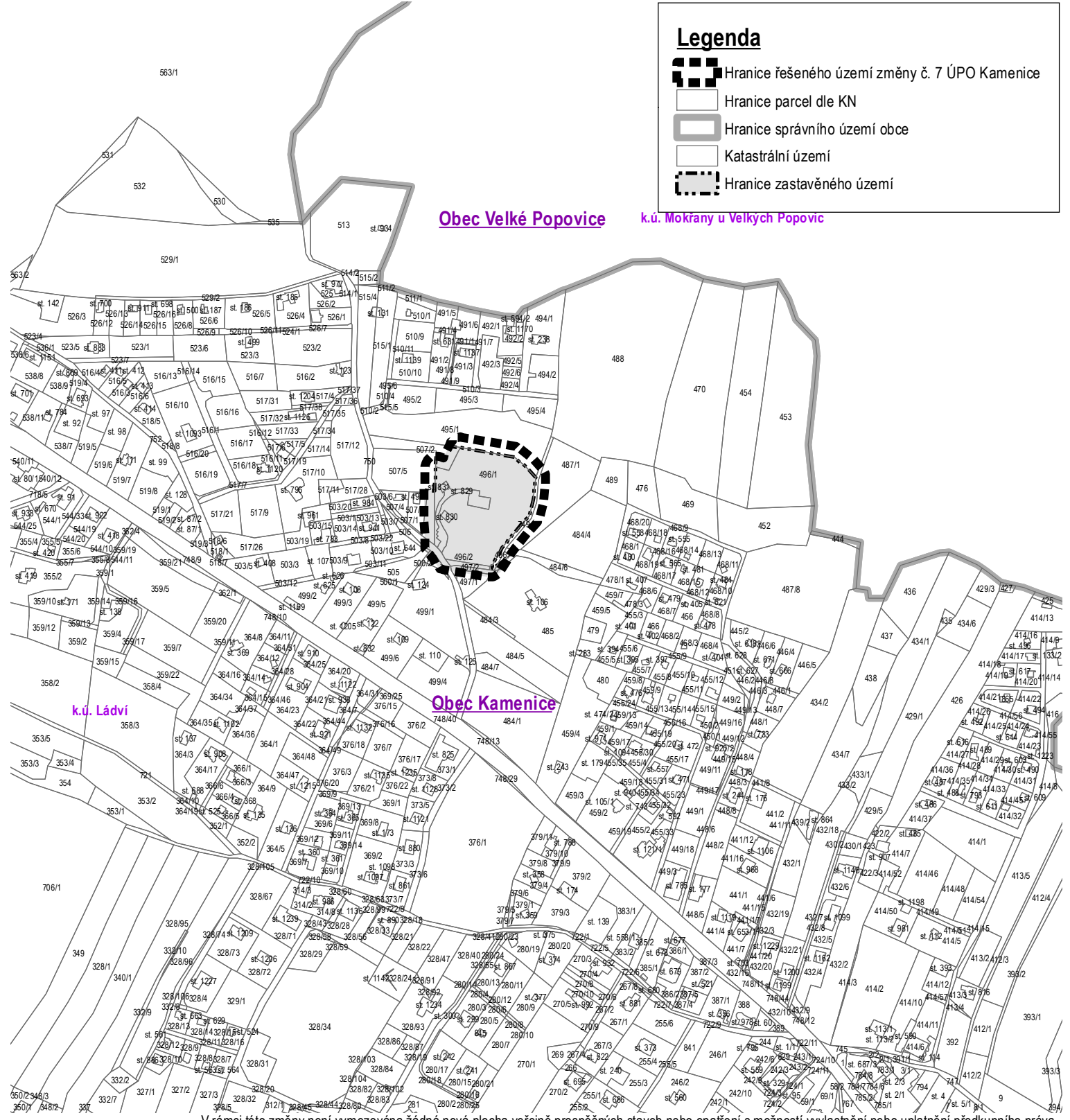


## Legenda

-  Hranice řešeného území změny č. 7 ÚPO Kamenice
-  Hranice parcel dle KN
-  Hranice správního území obce
-  Katastrální území
-  Hranice zastavěného území

Obec Velké Popovice

k.ú. Mokřany u Velkých Popovic



V rámci této změny není vymezována žádná nová plocha veřejně prospěšných staveb nebo opatření s možností vyvlastnění nebo uplatnění předkupního práva.



VYPRACOVAL  
**ATELIER BOČEK, s.r.o.**  
 sídlo: Na Rozmezi 209, 397 01 Písek  
 office: Tylova 70, 397 01 Písek  
 tel. 777 823 409  
 e-mail: radek.bocek@email.cz  
 www.atelierbocek.cz

KRESLIL:  
 Ing. arch. Radek Boček

ZODPOVĚDNÝ PROJEKTANT  
 Ing. arch. Radek Boček



ÚSES  
 Ing. arch. Martin Jirovský, Ph.D., MBA, DiS.

KONCEPCE KRAJINY  
 Ing. arch. Radek Boček

VYHODNOCENÍ ZPF A PUPPL  
 Ing. arch. Radek Boček

POŘIZOVATEL: OBECNÍ ÚŘAD KAMENICE, Ringhofferovo náměstí 434, Olešovice 251 68 Kamenice, zastoupený tajemníkem úřadem Ing. Miroslavem Zeleným

ČÍSLO ZAKÁZKY: **26-2018**

# ZMĚNA Č. 7 ÚPO KAMENICE VÝKRES VPS A VPO - LOKALITA LÁDVI

STUPEŇ: **NÁVRH 555C**

MĚŘÍTKO: **1:5 000** DATUM: **26.8.2019**

ČÍSLO VÝKRESU: ČÍSLO PARÉ