





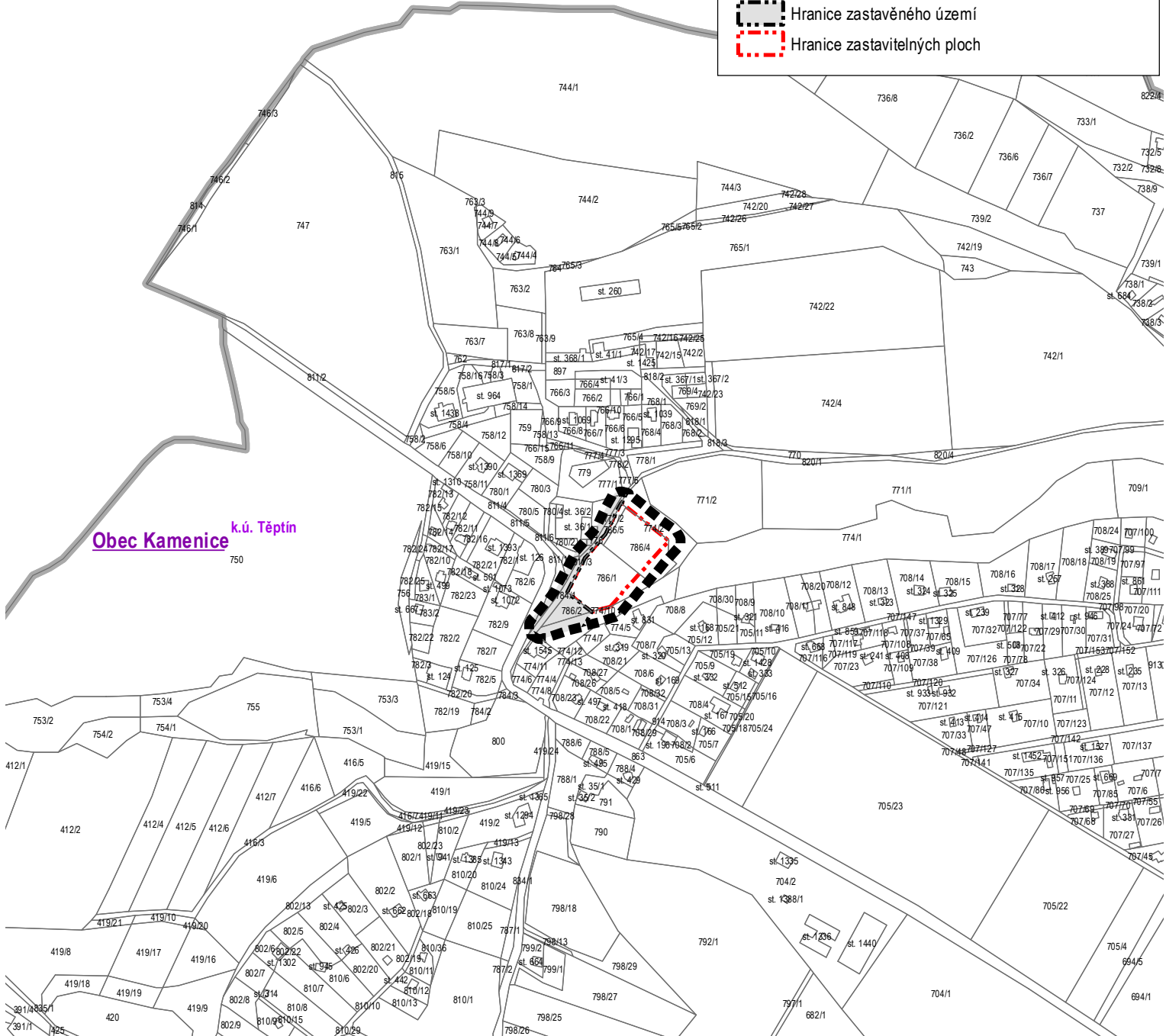


Obec Kostelec u Křížků

k.ú. Kostelec u Křížků

## Legenda

-  Hranice řešeného území změny č. 7 ÚPO Kamenice
-  Hranice parcel dle KN
-  Hranice správního území obce
-  Katastrální území
-  Hranice zastavěného území
-  Hranice zastavitelných ploch



V rámci této změny není vymezována žádná nová plocha veřejně prospěšných staveb nebo opatření s možností vyvlastnění nebo uplatnění předkupního práva.



VYPRACOVAL  
**ATELIÉR BOČEK, s.r.o.**  
sídló: Na Rozmezi 209, 397 01 Písek  
office: Tylova 70, 397 01 Písek  
tel. 777 823 409  
e-mail: radek.bocek@email.cz  
www.atelierbocek.cz

KRESLIL:  
Ing. arch. Radek Boček

ZODPOVĚDNÝ PROJEKTANT  
Ing. arch. Radek Boček



ÚSES  
Ing. arch. Martin Jirovský, Ph.D., MBA, DiS.

KONCEPCE KRAJINY  
Ing. arch. Radek Boček

VYHODNOCENÍ ZPF A PUPFL  
Ing. arch. Radek Boček

POŘIZOVATEL: OBECNÍ ÚŘAD KAMENICE, Ringhofferovo náměstí 434, Olešovice 251 68 Kamenice, zastoupený tajemníkem úřadem Ing. Miroslavem Zeleným

ČÍSLO ZAKÁZKY:	26-2018
STUPEŇ:	NÁVRH §55C
MĚŘÍTKO	1:5 000
DATUM	26.8.2019
ČÍSLO VÝKRESU	ČÍSLO PARÉ

# ZMĚNA Č. 7 ÚPO KAMENICE

## VÝKRES VPS A VPO - LOKALITA SKUHEŘ