





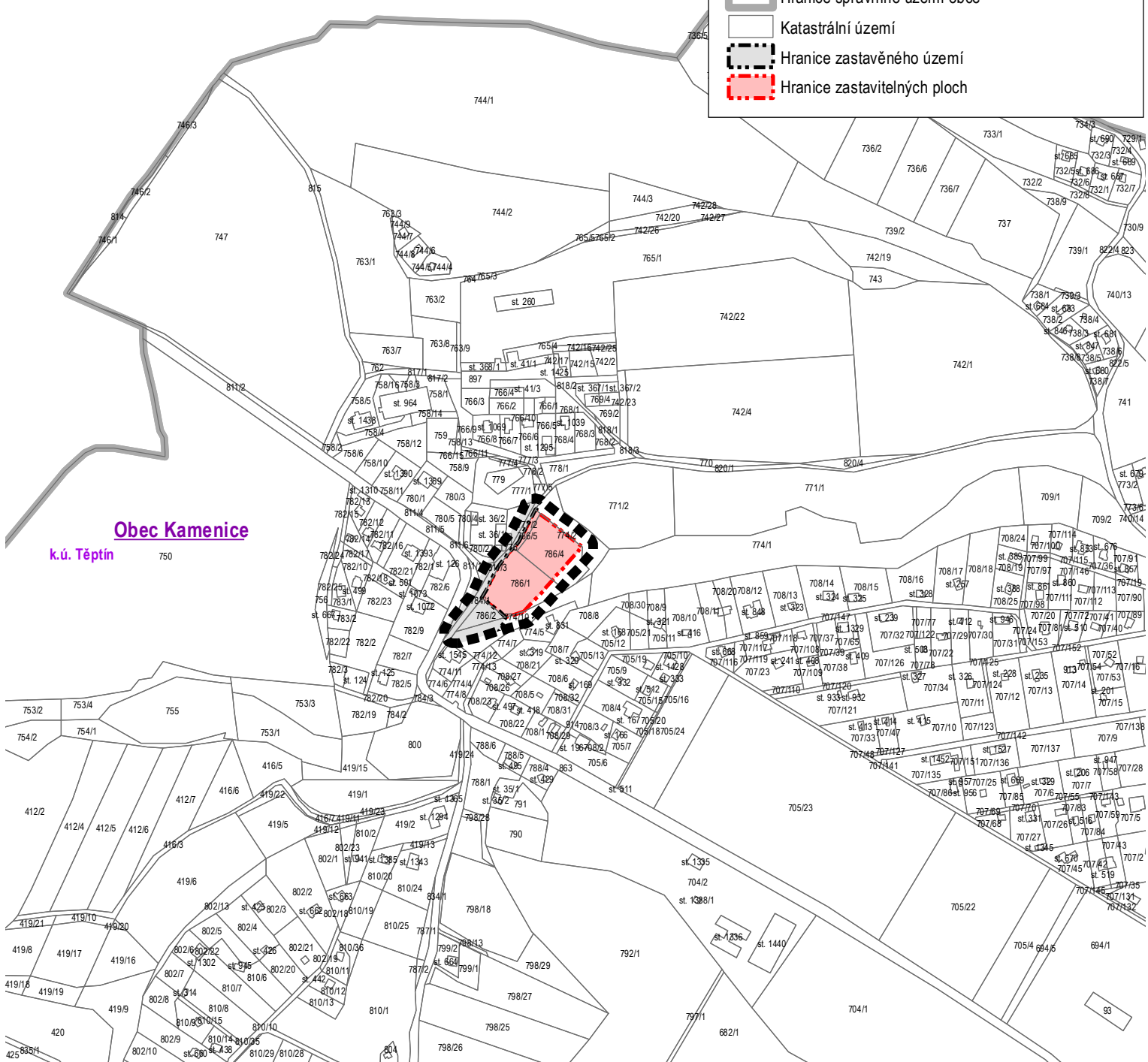


Obec Kostelec u Křížků

k.ú. Kostelec u Křížků

Legenda


-  Hranice řešeného území změny č. 7 ÚPO Kamenice
-  Hranice parcel dle KN
-  Hranice správního území obce
-  Katastrální území
-  Hranice zastavěného území
-  Hranice zastavitelných ploch



Obec Kamenice

k.ú. Těptín



<p>VYPRACOVAL ATELIÉR BOČEK, s.r.o. sídló: Na Rozmezi 209, 397 01 Písek office: Tylova 70, 397 01 Písek tel. 777 823 409 e-mail: radek.bocek@email.cz www.atelierbocek.cz</p>	<p>KRESLIL: Ing. arch. Radek Boček</p>	<p>ZODPOVĚDNÝ PROJEKTANT Ing. arch. Radek Boček</p>	
<p>ÚSES Ing. arch. Martin Jirovský, Ph.D., MBA, DiS.</p>	<p>KONCEPCE KRAJINY Ing. arch. Radek Boček</p>	<p>VYHDNOCENÍ ZPF A PUPFL Ing. arch. Radek Boček</p>	
<p>POŘIZOVATEL: OBECNÍ ÚŘAD KAMENICE, Ringhofferovo náměstí 434, Olešovice 251 68 Kamenice, zastoupený tajemníkem úřadem Ing. Miroslavem Zeleným</p>			<p>ČÍSLO ZAKÁZKY: 26-2018</p>
<p style="text-align: center;">ZMĚNA Č. 7 ÚPO KAMENICE VÝKRES ZÁKLADNÍHO ČLENĚNÍ ÚZEMÍ - LOKALITA SKUHEŘ</p>			<p>STUPEŇ: NÁVRH §55C</p>
			<p>MĚŘÍTKO: 1:5 000 DATUM: 26.8.2019</p>
<p>ČÍSLO VÝKRESU ČÍSLO PARÉ</p>			