




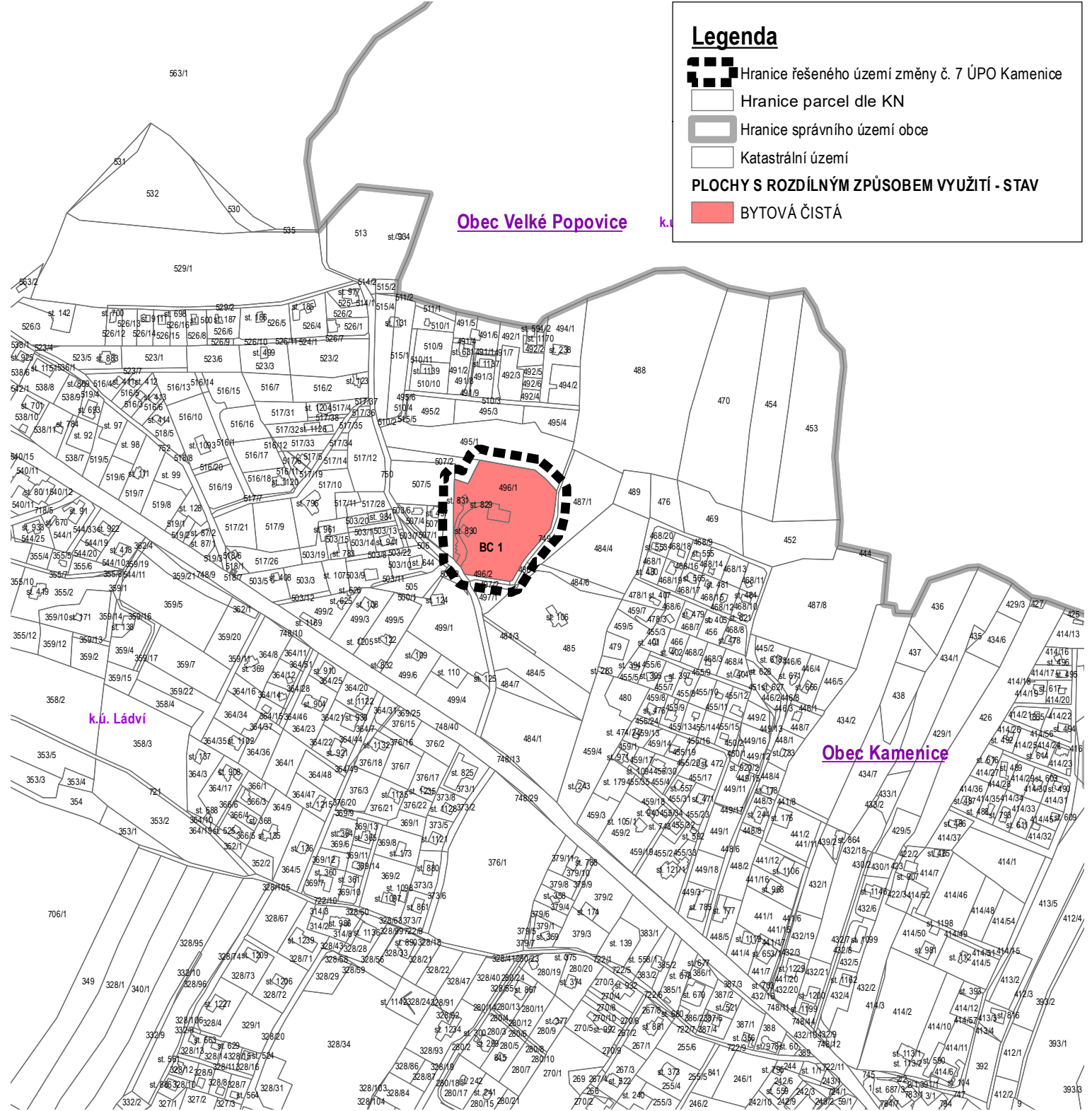


Legenda

-  Hranice řešeného území změny č. 7 ÚPO Kamenice
-  Hranice parcel dle KN
-  Hranice správního území obce
-  Katastrální území
- PLOCHY S ROZDÍLNÝM ZPŮSOBEM VYUŽITÍ - STAV**
-  BYTOVÁ ČISTÁ



Obec Velké Popovice k.ú.

Obec Kamenice

Celé správní území obce je situováno ve vymezeném území leteckých zabezpečovacích zařízení Ministerstva obrany. Pozemky nesmí být oploceny v ploše, kde je již vymezen lokální biokoridor určený k migraci zvířat. Srážkové vody z rozvojových lokalit, jak z nových komunikací, tak i z jednotlivých pozemků u objektů, je třeba v maximální možné míře likvidovat přímo na pozemku (akumulace - závlhka, vsakování).



VYPRACOVAL
ATELIÉR BOČEK, s.r.o.
 sídlo: Na Rozmezi 209, 397 01 Písek
 office: Tylova 70, 397 01 Písek
 tel. 777 823 409
 e-mail: radek.bocek@email.cz
 www.atelierbocek.cz

KRESLIL:
 Ing. arch. Radek Boček

ZODPOVĚDNÝ PROJEKTANT
 Ing. arch. Radek Boček



ÚSES
 Ing. arch. Martin Jirovský, Ph.D., MBA, DiS.

KONCEPCE KRAJINY
 Ing. arch. Radek Boček

VYHODNOCENÍ ZPF A PUPFL
 Ing. arch. Radek Boček

POŘIZOVATEL: OBECNÍ ÚŘAD KAMENICE, Ringhofferovo náměstí 434, Olešovice 251 68 Kamenice, zastoupený tajemníkem úřadem Ing. Miroslavem Zeleným

ČÍSLO ZAKÁZKY: **26-2018**

ZMĚNA Č. 7 ÚPO KAMENICE HLAVNÍ VÝKRES - LOKALITA LÁDVI

STUPEŇ: **NÁVRH 555C**

MĚŘÍTKO: **1:5 000** DATUM: **26.8.2019**

ČÍSLO VÝKRESU ČÍSLO PARÉ