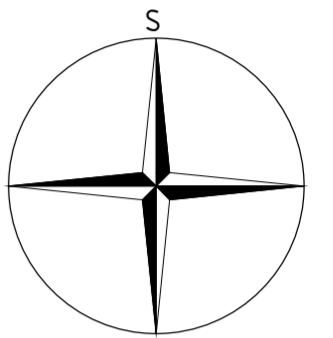
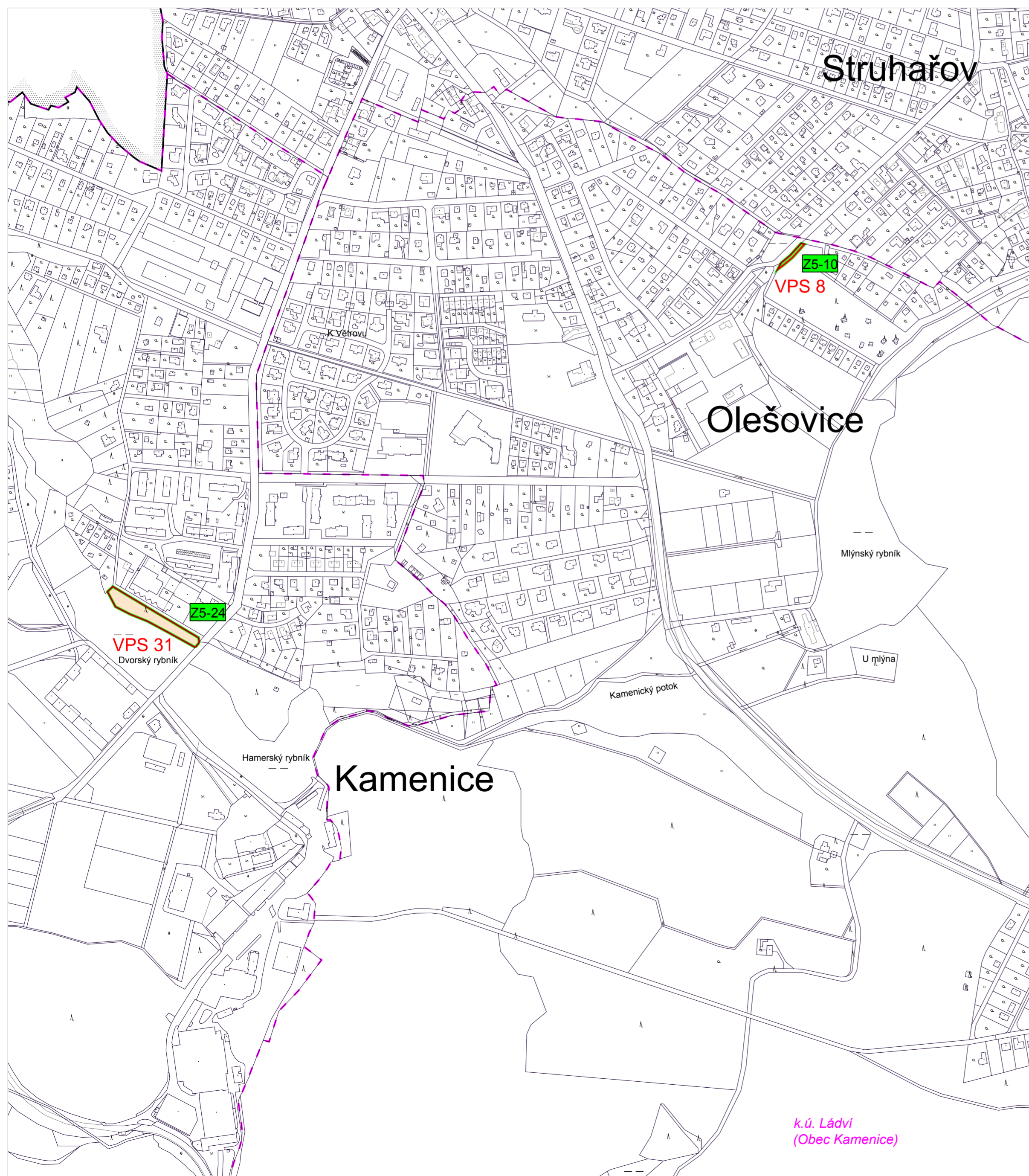


VÝKRES VEŘEJNĚ PROSPĚŠNÝCH STAVEB, OPATŘENÍ A ASANACÍ 1 : 5 000

ZMĚNA Č. 5 ÚZEMNÍHO PLÁNU KAMENICE



Lokalita Z5-10, Z5-24



SEZNAM ŘEŠENÝCH LOKALIT V RÁMCI ZMĚNY Č. 5

(jsou vypsány pouze lokality týkající se VPS)

KATASTRÁLNÍ ÚZEMÍ LÁDVÍ

Lokalita Z5-10 - parc. č. 586/1

Vymezení návrhové plochy pro dopravu DPP 2 pro chodník. Vymezeno jako veřejně prospěšná stavba VPS 8.

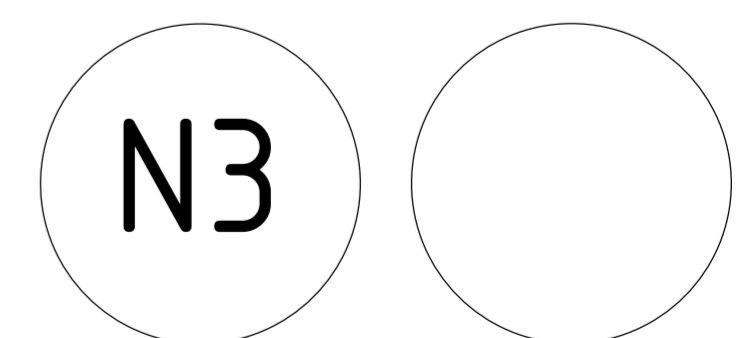
KATASTRÁLNÍ ÚZEMÍ TĚPTÍN

Lokalita Z5-24 - parc. č. 646/1

Vymezení návrhové plochy pro veřejné prostranství DPP 2 - zastavitelná plocha K56 (jde o rozšíření a nahrazení původní návrhové plochy parkoviště u ZŠ DS 36 - Z3-6). Rozšíření původně vymezené veřejně prospěšné stavby VPS 31.

LEGENDA

- hranice správního území obce Kamenice
- hranice katastrálního území
- hranice parcel
- Z5-10 vymezení řešeného území Změny č. 5, označení
- VPS 8 veřejně prospěšná stavba s možností vyvlastnění



PARÉ	ZMĚNA Č. 5 ÚZEMNÍHO PLÁNU KAMENICE
	VÝKRES VEŘ. PROSP. STAVEB, OPATŘENÍ A ASANACÍ
Pořizovatel	Obecní úřad Kamenice, Ing. arch. Radek Božek
Schvalující orgán	Zastupitelstvo obce Kamenice
Zpracovatel	Atelier M.A.A.T., s. r. o., IČO: 281 45 968
Zodpovědný projektant	Ing. arch. Martin Jirovský, Ph.D., MBA, DIS., ČKA 03 311
Datum: červen 2020	Fáze: Návrh ÚP pro veřejně projednání M 1 : 5 000